

ТВЕРСКАЯ ОБЛАСТЬ

ЗАКОН

О преобразовании муниципальных образований, входящих в состав территории муниципального образования Тверской области Фировский муниципальный район, путем объединения поселений и создании вновь образованного муниципального образования с наделением его статусом муниципального округа и внесении изменений в отдельные законы Тверской области

Принят Законодательным Собранием
Тверской области «___» _____ 2023 года

Статья 1

1. Преобразовать муниципальные образования Тверской области, входящие в состав территории муниципального образования Тверской области Фировский муниципальный район: Фировское городское поселение, Великооктябрьское городское поселение, Великооктябрьское сельское поселение, Рождественское сельское поселение, Фировское сельское поселение, путем объединения, не влекущего изменения границ иных муниципальных образований, во вновь образованное муниципальное образование, наделив его статусом муниципальный округ, с наименованием Фировский муниципальный округ Тверской области (далее также - вновь образованное муниципальное образование, вновь образованное муниципальное образование Фировский муниципальный округ, Фировский муниципальный округ).

2. Преобразование осуществляется по инициативе Собрания депутатов Фировского района, поддержанной Советами депутатов Фировского городского поселения, Великооктябрьского городского поселения, Великооктябрьского сельского поселения, Рождественского сельского поселения, Фировского сельского поселения Фировского муниципального района Тверской области, и с согласия населения муниципального образования Тверской области Фировский муниципальный район (далее также – Фировский район, муниципальный район), Фировского городского поселения, Великооктябрьского городского поселения, Великооктябрьского сельского поселения, Рождественского сельского поселения, Фировского сельского поселения Фировского муниципального района Тверской области, выраженного представительными органами муниципального района и каждого из поселений, указанных в настоящей части.

3. Муниципальные образования Тверской области, входящие в состав территории муниципального образования Тверской области Фировский муниципальный район: Фировское городское поселение, Великооктябрьское городское поселение, Великооктябрьское сельское поселение, Рождественское сельское поселение, Фировское сельское поселение, а также муниципальное образование Тверской области Фировский муниципальный район утрачивают статус муниципальных образований со дня создания вновь образованного муниципального образования.

Днем создания вновь образованного муниципального образования является день вступления в силу настоящего закона.

4. Преобразование муниципальных образований, указанных в части 1 настоящей статьи, не влечет за собой изменения категорий территориальных единиц Тверской области, предусмотренных статьей 6 закона Тверской области от 17.04.2006 № 34-ЗО «Об административно-территориальном устройстве Тверской области» для населенных пунктов, входящих в состав территории Фировского муниципального округа.

Статья 2

1. До формирования органов местного самоуправления вновь образованного муниципального образования Фировский муниципальный округ полномочия по решению вопросов местного значения на соответствующих территориях в соответствии со статьей 16 Федерального закона от 06.10.2003 № 131-ФЗ «Об общих принципах организации местного самоуправления в Российской Федерации» осуществляют органы местного самоуправления Фировского района, Фировского городского поселения, Великооктябрьского городского поселения, Великооктябрьского сельского поселения, Рождественского сельского поселения, Фировского сельского поселения.

2. Муниципальные правовые акты, принятые органами местного самоуправления Фировского района, а также поселений, которые на день создания вновь образованного муниципального образования Фировский муниципальный округ осуществляли полномочия по решению вопросов местного значения на соответствующих территориях, действуют в части, не противоречащей федеральным законам и иным нормативным правовым актам Российской Федерации, Уставу Тверской области, законам и иным нормативным правовым актам Тверской области, а также муниципальным правовым актам органов местного самоуправления вновь образованного муниципального образования.

3. Органы местного самоуправления вновь образованного муниципального образования Фировский муниципальный округ в соответствии со своей компетенцией являются правопреемниками органов местного самоуправления Фировского района, Фировского городского поселения, Великооктябрьского городского поселения, Великооктябрьского

сельского поселения, Рождественского сельского поселения, Фировского сельского поселения, которые на день создания вновь образованного муниципального образования осуществляли полномочия по решению вопросов местного значения на соответствующей территории, в отношениях с органами государственной власти Российской Федерации, органами государственной власти субъектов Российской Федерации, органами местного самоуправления, физическими и юридическими лицами. Вопросы правопреемства подлежат урегулированию муниципальными правовыми актами вновь образованного муниципального образования Фировский муниципальный округ.

4. До урегулирования муниципальными правовыми актами вновь образованного муниципального образования Фировский муниципальный округ вопросов правопреемства в отношении органов местных администраций, муниципальных учреждений, предприятий и организаций, ранее созданных органами местного самоуправления Фировского района, Фировского городского поселения, Великооктябрьского городского поселения, Великооктябрьского сельского поселения, Рождественского сельского поселения, Фировского сельского поселения, которые на день создания вновь образованного муниципального образования Фировский муниципальный округ осуществляли полномочия по решению вопросов местного значения на соответствующей территории, или с их участием, соответствующие органы местных администраций, муниципальные учреждения, предприятия и организации продолжают осуществлять свою деятельность с сохранением их прежней организационно-правовой формы.

Статья 3

Границы Фировского муниципального округа совпадают с границами Фировского района.

Статья 4

1. Представительным органом Фировского муниципального округа является Дума Фировского муниципального округа.

2. Установить численность депутатов Думы Фировского муниципального округа первого созыва в количестве 16 депутатов.

3. Дума Фировского муниципального округа первого созыва избирается на муниципальных выборах на основе всеобщего равного и прямого избирательного права при тайном голосовании.

Выборы депутатов Думы Фировского муниципального округа проводятся по мажоритарной избирательной системе относительного большинства.

4. Схема избирательных округов для проведения выборов депутатов Думы Фировского муниципального округа определяется в соответствии с требованиями законодательства организующей выборы избирательной

комиссией и утверждается ею не позднее чем через 5 дней со дня официального опубликования решения о назначении выборов.

Статья 5

Установить срок полномочий депутатов Думы Фировского муниципального округа - 5 лет.

Статья 6

Первый глава вновь образованного муниципального образования Фировский муниципальный округ избирается Думой Фировского муниципального округа из числа кандидатов, представленных конкурсной комиссией по результатам конкурса, и возглавляет местную администрацию.

Статья 7

Установить срок полномочий первого главы вновь образованного муниципального образования Фировский муниципальный округ - 5 лет.

Статья 8

1. Полномочия первого главы вновь образованного муниципального образования Фировский муниципальный округ начинаются со дня вступления его в должность. Днем вступления главы вновь образованного муниципального образования Фировский муниципальный округ в должность является день принятия Думой Фировского муниципального округа решения о его избрании.

2. Глава вновь образованного муниципального образования Фировский муниципальный округ в пределах полномочий, установленных частью 2 статьи 36 Федерального закона от 06.10.2003 № 131-ФЗ «Об общих принципах организации местного самоуправления в Российской Федерации»:

1) представляет вновь образованное муниципальное образование в отношениях с органами местного самоуправления других муниципальных образований, органами государственной власти, гражданами и организациями, без доверенности действует от имени вновь образованного муниципального образования;

2) подписывает и обнародует в порядке, установленном Уставом муниципального образования Фировский муниципальный округ, нормативные правовые акты, принятые Думой Фировского муниципального округа;

3) издает в пределах своих полномочий правовые акты;

4) вправе требовать созыва внеочередного заседания Думы Фировского муниципального округа;

5) обеспечивает осуществление органами местного самоуправления полномочий по решению вопросов местного значения и отдельных

государственных полномочий, переданных органам местного самоуправления федеральными законами и законами Тверской области.

Статья 9

Материально-техническое обеспечение проведения выборов в Думу Фировского муниципального округа осуществляется за счет средств областного бюджета Тверской области в соответствии с федеральным законодательством, в том числе путем предоставления межбюджетных трансфертов.

Порядок предоставления межбюджетных трансфертов устанавливается Правительством Тверской области.

Статья 10

Внести в закон Тверской области от 18.01.2005 № 4-ЗО «Об установлении границ муниципальных образований Тверской области и наделении их статусом городских округов, муниципальных округов, муниципальных районов» (с изменениями, внесенными законами Тверской области от 18.11.2015 № 103-ЗО, от 07.04.2018 № 17-ЗО, от 17.05.2019 № 23-ЗО, от 13.06.2019 № 33-ЗО, от 06.11.2019 № 69-ЗО, от 18.12.2019 № 86-ЗО, от 18.12.2019 № 87-ЗО, от 23.04.2020 № 19-ЗО, от 23.04.2020 № 20-ЗО, от 23.04.2020 № 21-ЗО, от 23.04.2020 № 22-ЗО, от 23.04.2020 № 23-ЗО, от 05.04.2021 № 17-ЗО, от 05.04.2021 № 18-ЗО, от 05.04.2021 № 19-ЗО, от 05.04.2021 № 20-ЗО, от 07.04.2022 № 8-ЗО, от 07.04.2022 № 9-ЗО, от 07.04.2022 № 10-ЗО, от 07.04.2022 № 11-ЗО, от 07.04.2022 № 12-ЗО, от 05.05.2022 № 17-ЗО, от 05.05.2022 № 18-ЗО, от 05.05.2022 № 19-ЗО) следующие изменения:

- 1) часть 2 статьи 1 дополнить пунктом 23 следующего содержания:
«23) Фировский муниципальный округ Тверской области (далее - Фировский муниципальный округ) с административным центром поселок городского типа Фирово (приложения 5⁵³ и 5⁵⁴).»;
- 2) пункт 29 статьи 2 признать утратившим силу;
- 3) в приложениях 1¹, 5⁴ слова «Фировский район» заменить словами «Фировский муниципальный округ»;
- 4) дополнить приложением 5⁵³ согласно приложению 1 к настоящему закону;
- 5) дополнить приложением 5⁵⁴ согласно приложению 2 к настоящему закону;
- 6) в приложениях 9, 22 слова «Фировский район» заменить словами «Фировский муниципальный округ»;
- 7) приложение 41 признать утратившим силу.

Статья 11

Внести в часть 3.1 статьи 20 закона Тверской области от 17.04.2006 № 34-ЗО «Об административно-территориальном устройстве Тверской области» (с изменениями, внесенными законами Тверской области от 20.07.2012 № 64-ЗО, от 07.12.2012 № 111-ЗО, от 07.12.2015 № 117-ЗО, от 17.04.2017 № 27-ЗО, от 07.04.2018 № 17-ЗО, от 02.04.2019 № 13-ЗО, от 17.05.2019 № 23-ЗО, от 13.06.2019 № 33-ЗО, от 18.12.2019 № 87-ЗО, от 23.04.2020 № 23-ЗО, от 05.04.2021 № 20-ЗО, от 07.04.2022 № 11-ЗО, от 05.05.2022 № 17-ЗО, от 05.05.2022 № 19-ЗО) изменение, изложив ее в следующей редакции:

«3.1. Объекты административно-территориального устройства город Андреаполь и иные населенные пункты, входящие в состав территории муниципального образования Тверской области Андреапольский муниципальный округ, город Белый и иные населенные пункты, входящие в состав территории муниципального образования Тверской области Бельский муниципальный округ, город Весьегонск и иные населенные пункты, входящие в состав территории муниципального образования Тверской области Весьегонский муниципальный округ, город Вышний Волочек и иные населенные пункты, входящие в состав территории муниципального образования Тверской области Вышневолоцкий городской округ, поселок городского типа Жарковский и иные населенные пункты, входящие в состав территории муниципального образования Тверской области Жарковский муниципальный округ, город Западная Двина и иные населенные пункты, входящие в состав территории муниципального образования Тверской области Западновинский муниципальный округ, город Зубцов и иные населенные пункты, входящие в состав территории муниципального образования Тверской области Зубцовский муниципальный округ, город Кашин и иные населенные пункты, входящие в состав территории муниципального образования Тверской области Кашинский городской округ, поселок городского типа Кесова Гора и иные населенные пункты, входящие в состав территории муниципального образования Тверской области Кесовогорский муниципальный округ, город Кимры и иные населенные пункты, входящие в состав территории муниципального образования Тверской области Кимрский муниципальный округ, город Красный Холм и иные населенные пункты, входящие в состав территории муниципального образования Тверской области Краснохолмский муниципальный округ, село Лесное и иные населенные пункты, входящие в состав территории муниципального образования Тверской области Лесной муниципальный округ, город Лихославль и иные населенные пункты, входящие в состав территории муниципального образования Тверской области Лихославльский муниципальный округ, поселок городского типа Максатиха и иные населенные пункты, входящие в состав территории муниципального образования Тверской области Максатихинский муниципальный округ,

поселок городского типа Молоково и иные населенные пункты, входящие в состав территории муниципального образования Тверской области Молоковский муниципальный округ, город Нелидово и иные населенные пункты, входящие в состав территории муниципального образования Тверской области Нелидовский городской округ, поселок городского типа Оленино и иные населенные пункты, входящие в состав территории муниципального образования Тверской области Оленинский муниципальный округ, город Осташков и иные населенные пункты, входящие в состав территории муниципального образования Тверской области Осташковский городской округ, поселок городского типа Пено и иные населенные пункты, входящие в состав территории муниципального образования Тверской области Пенковский муниципальный округ, поселок городского типа Рамешки и иные населенные пункты, входящие в состав территории муниципального образования Тверской области Рамешковский муниципальный округ, город Ржев и иные населенные пункты, входящие в состав территории муниципального образования Тверской области Ржевский муниципальный округ, поселок городского типа Сандово и иные населенные пункты, входящие в состав территории муниципального образования Тверской области Сандовский муниципальный округ, поселок городского типа Селижарово и иные населенные пункты, входящие в состав территории муниципального образования Тверской области Селижаровский муниципальный округ, поселок городского типа Сонково и иные населенные пункты, входящие в состав территории муниципального образования Тверской области Сонковский муниципальный округ, поселок городского типа Спирово и иные населенные пункты, входящие в состав территории муниципального образования Тверской области Спировский муниципальный округ, город Старица и иные населенные пункты, входящие в состав территории муниципального образования Тверской области Старицкий муниципальный округ, город Удомля и иные населенные пункты, входящие в состав территории муниципального образования Тверской области Удомельский городской округ, поселок городского типа Фирово и иные населенные пункты, входящие в состав территории муниципального образования Тверской области Фировский муниципальный округ, в соответствии с законом Тверской области от 18.01.2005 № 4-ЗО «Об установлении границ муниципальных образований Тверской области и наделении их статусом городских округов, муниципальных округов, муниципальных районов» соответствуют категории административно-территориальной единицы «округ».

Объекты административно-территориального устройства город Андреаполь, город Белый, город Весьегонск, город Вышний Волочек, город Западная Двина, город Зубцов, город Кашин, город Кимры, город Красный Холм, город Лихославль, город Нелидово, город Осташков, город Ржев,

город Старица и город Удомля соответствуют категории территориальной единицы «город» (город окружного значения).».

Статья 12

Внести в пункт 14 статьи 2 закона Тверской области от 10.12.2018 № 60-ЗО «О создании и упразднении судебных участков и установлении количества мировых судей Тверской области» (с изменениями, внесенными законами Тверской области от 22.04.2019 № 15-ЗО, от 31.05.2019 № 26-ЗО, от 13.06.2019 № 33-ЗО, от 18.12.2019 № 86-ЗО, от 18.12.2019 № 87-ЗО, от 23.04.2020 № 19-ЗО, от 23.04.2020 № 20-ЗО, от 23.04.2020 № 21-ЗО, от 23.04.2020 № 22-ЗО, от 23.04.2020 № 23-ЗО, от 05.04.2021 № 17-ЗО, от 05.04.2021 № 18-ЗО, от 05.04.2021 № 19-ЗО, от 05.04.2021 № 20-ЗО, от 25.06.2021 № 39-ЗО, от 25.02.2022 № 3-ЗО, от 07.04.2022 № 8-ЗО, от 07.04.2022 № 9-ЗО, от 07.04.2022 № 10-ЗО, от 07.04.2022 № 11-ЗО, от 07.04.2022 № 12-ЗО, от 05.05.2022 № 17-ЗО, от 05.05.2022 № 18-ЗО, от 05.05.2022 № 19-ЗО) изменение, заменив слова «Фировского района» словами «Фировского муниципального округа».

Статья 13

Внести в часть 1 статьи 2 закона Тверской области от 06.11.2019 № 69-ЗО «О внесении изменений в закон Тверской области «Об установлении границ муниципальных образований Тверской области и наделении их статусом городских округов, муниципальных округов, муниципальных районов» (с изменениями, внесенными законами Тверской области от 18.12.2019 № 86-ЗО, от 18.12.2019 № 87-ЗО, от 23.04.2020 № 19-ЗО, от 23.04.2020 № 20-ЗО, от 23.04.2020 № 21-ЗО, от 23.04.2020 № 22-ЗО, от 23.04.2020 № 23-ЗО, от 05.04.2021 № 17-ЗО, от 05.04.2021 № 18-ЗО, от 05.04.2021 № 19-ЗО, от 05.04.2021 № 20-ЗО, от 07.04.2022 № 8-ЗО, от 07.04.2022 № 9-ЗО, от 07.04.2022 № 10-ЗО, от 07.04.2022 № 11-ЗО, от 07.04.2022 № 12-ЗО, от 05.05.2022 № 17-ЗО, от 05.05.2022 № 18-ЗО, от 05.05.2022 № 19-ЗО) следующие изменения:

- 1) пункт 2 дополнить абзацем следующего содержания:
«Фировский муниципальный округ;»;
- 2) абзац тридцатый пункта 3 признать утратившим силу.

Статья 14

Признать утратившими силу:

закон Тверской области от 28.02.2005 № 52-ЗО «Об установлении границ муниципальных образований, входящих в состав территории муниципального образования Тверской области Фировский муниципальный район, и наделении их статусом городского, сельского поселения»;

статью 13 закона Тверской области от 06.06.2006 № 52-ЗО «О внесении изменений в отдельные законы Тверской области, регулирующие вопросы установления границ муниципальных образований Тверской области»;

закон Тверской области от 12.11.2013 № 95-ЗО «О внесении изменений в закон Тверской области «Об установлении границ муниципальных образований, входящих в состав территории муниципального образования Тверской области «Фировский район», и наделении их статусом городского, сельского поселения»;

закон Тверской области от 16.07.2014 № 61-ЗО «О внесении изменений в закон Тверской области «Об установлении границ муниципальных образований, входящих в состав территории муниципального образования Тверской области «Фировский район», и наделении их статусом городского, сельского поселения»;

закон Тверской области от 16.12.2019 № 84-ЗО «О внесении изменений в Закон Тверской области «Об установлении границ муниципальных образований, входящих в состав территории муниципального образования Тверской области «Фировский район», и наделении их статусом городского, сельского поселения».

Статья 15

1. Со дня начала осуществления полномочий органами местного самоуправления вновь образованного муниципального образования Фировский муниципальный округ данные органы местного самоуправления осуществляют бюджетные полномочия, связанные с исполнением решений о местных бюджетах преобразованных муниципальных образований, входивших в состав территории муниципального образования Фировский муниципальный район, включительно по 31.12.2023 отдельно по каждому преобразованному муниципальному образованию.

2. При формировании соответствующих бюджетов на 2024 год и на плановый период 2025 и 2026 годов в межбюджетных отношениях в Тверской области бюджет вновь образованного муниципального образования учитывается как бюджет Фировского муниципального округа.

3. Составление проекта бюджета Фировского муниципального округа на 2024 год и на плановый период 2025 и 2026 годов до формирования администрации Фировского муниципального округа осуществляется администрацией Фировского района.

Статья 16

1. Настоящий закон вступает в силу по истечении 10 дней со дня его официального опубликования, за исключением статей 4 - 9 настоящего закона.

2. Статьи 4 - 9 настоящего закона вступают в силу по истечении одного месяца со дня вступления в силу настоящего закона в случае отсутствия

инициативы жителей вновь образованного муниципального образования Фировского муниципальный округ о проведении местного референдума по вопросу определения структуры органов местного самоуправления указанного муниципального образования.

Губернатор Тверской области

И.М. Руденя

Приложение 1
к закону Тверской области
от «__» _____ 2023 г. № __ - 3О
«О преобразовании муниципальных образований,
входящих в состав территории муниципального
образования Тверской области Фировский
муниципальный район, путем объединения
поселений и создании вновь образованного
муниципального образования с наделением его
статусом муниципального округа и внесении
изменений в отдельные законы Тверской области»
«Приложение 5⁵³
к закону Тверской области
от 18 января 2005 г. № 4-3О
«Об установлении границ муниципальных
образований Тверской области и наделении их
статусом городских округов, муниципальных
округов, муниципальных районов»

Перечень
населенных пунктов Фировского муниципального округа

Наименование муниципального округа (численность населения)	Административный центр Фировского муниципального округа	Населенные пункты в составе Фировского муниципального округа
Фировский муниципальный округ (6848)	пгт. Фирово	1. дер. Альпаково 2. дер. Баталино 3. н.п. Баталинский Детский Санаторий 4. дер. Белятино 5. дер. Березуги 6. дер. Болобоново 7. дер. Большое Эскино 8. дер. Борки

		<ul style="list-style-type: none">9. дер. Букино10. дер. Бухолово11. пгт. Великооктябрьский12. дер. Галутино13. дер. Гачки14. дер. Глумилово15. дер. Глыби16. дер. Градобить17. дер. Гребенево18. пос. Граничный19. дер. Горка20. дер. Городок21. дер. Городок22. дер. Горшково23. дер. Губарево24. дер. Деревя25. дер. Дмитровка26. дер. Дубровка27. дер. Дупле28. дер. Ермолино29. дер. Жуково30. дер. Жары31. дер. Жабны32. дер. Залесье33. дер. Заборино34. дер. Заречная35. дер. Заречье36. дер. Зенцово37. дер. Иванов Двор38. дер. Иваново39. дер. Каменка40. дер. Карманово41. дер. Кисляково42. дер. Комкино43. дер. Коммуна44. пос. Комсомольский45. дер. Коноково46. дер. Королево47. дер. Кострубе48. дер. Кузино49. дер. Кузнечково50. дер. Кузнецово51. дер. Кузнецово
--	--	--

		52. н.п. Кузнецовская Больница 53. пос. Лесной 54. дер. Леткино 55. дер. Ломаки 56. дер. Лядины 57. дер. Малое Эскино 58. дер. Мартюшино 59. дер. Новотроицкое 60. дер. Новоникольск 61. дер. Ново-Козьяново 62. дер. Нескучай 63. дер. Обогорье 64. дер. Острцово 65. дер. Остров 66. дер. Озерово 67. дер. Ошаково 68. дер. Перелесок 69. дер. Починок 70. дер. Погорелое 71. дер. Поддубье 72. с. Покровское 73. дер. Плосково 74. дер. Пухтина Гора 75. дер. Раево 76. дер. Ракитня 77. дер. Репище 78. дер. Речище 79. с. Рождество 80. дер. Романиха 81. дер. Руднево 82. дер. Савелово 83. дер. Село-Новинок 84. дер. Семеновщина 85. дер. Святково 86. дер. Скоково 87. дер. Сонка 88. пос. Сосновка 89. дер. Софиевка 90. дер. Стан 91. дер. Старое 92. дер. Старое Козьяново 93. дер. Стахново 94. н.п. Сторожка Глыби
--	--	--

		95. дер. Теляково 96. дер. Трестино 97. пос. Труд 98. дер. Узмень 99. дер. Федоров Двор 100. пгт. Фирово 101. дер. Фролево 102. дер. Ходуново 103. дер. Хриплы 104. дер. Чудино 105. дер. Шемелинка 106. пос. Шлина 107. дер. Яблонька 108. дер. Яхново
--	--	--

».

Приложение 2
к закону Тверской области
от «___» _____ 2023 г. № ____ -ЗО
«О преобразовании муниципальных образований,
входящих в состав территории муниципального
образования Тверской области Фировский
муниципальный район, путем объединения
поселений и создании вновь образованного
муниципального образования с наделением его
статусом муниципального округа и внесении
изменений в отдельные законы Тверской области»
«Приложение 5⁵⁴
к закону Тверской области
от 18 января 2005 г. № 4-ЗО
«Об установлении границ муниципальных
образований Тверской области и наделении их
статусом городских округов, муниципальных
округов, муниципальных районов»

1. Описание границ

Описание границы между муниципальным образованием Тверской области Фировский муниципальный округ и муниципальными образованиями Новгородской области Демянский муниципальный район и Валдайский муниципальный район от узловой точки № 52 до узловой точки № 50

Граница между муниципальным образованием Тверской области Фировский муниципальный округ и муниципальными образованиями

Новгородской области Демянский муниципальный район и Валдайский муниципальный район начинается от узловой точки № 52, находящейся на стыке границ муниципальных образований Тверской области Фировский муниципальный округ, Осташковский городской округ и муниципального образования Новгородской области Демянский муниципальный район, с географическими координатами 57°26'21" северной широты и 33°15'56" восточной долготы.

От этой точки граница следует на северо-восток до точки № 4 координатами 57°27'52" северной широты и 33°16'06" восточной долготы, далее на северо-запад до точки № 49 с координатами 57°28'40" северной широты и 33°14'01" восточной долготы, далее на север до точки № 56 координатами 57°32'46" северной широты и 33°14'06" восточной долготы, далее на северо-восток до точки № 60 с координатами 57°32'59" северной широты и 33°17'44" восточной долготы, далее на северо-восток до точки № 63 с координатами 57°35'00" северной широты и 33°17'50" восточной долготы, далее на восток до точки № 65 с координатами 57°35'00" северной широты и 33°19'13" восточной долготы, далее на северо-восток до точки № 78 с координатами 57°36'57" северной широты и 33°19'52" восточной долготы, далее на северо-запад до точки № 103 с координатами 57°37'11" северной широты и 33°18'33" восточной долготы, далее на север до точки № 118 с координатами 57°38'59" северной широты и 33°18'33" восточной долготы, далее на северо-восток до точки № 214 с координатами 57°39'22" северной широты и 33°21'19" восточной долготы, далее на север до точки № 246 с координатами 57°40'01" северной широты и 33°21'13" восточной долготы, далее на северо-восток до точки № 253 с координатами 57°42'23" северной широты и 33°25'12" восточной долготы, далее на юго-восток до точки № 269 с координатами 57°40'49" северной широты и 33°28'02" восточной долготы, далее на восток до точки № 270 с координатами 57°40'50" северной широты и 33°28'46" восточной долготы, далее на северо-восток до точки № 286 с координатами 57°43'10" северной широты и 33°29'09" восточной долготы, далее на северо-восток до точки № 287 с координатами 57°43'12" северной широты и 33°29'34" восточной долготы, далее на юго-восток до точки № 288 с координатами 57°42'53" северной широты и 33°29'49" восточной долготы, далее на северо-восток до точки № 290 с координатами 57°43'04" северной широты и 33°30'39" восточной долготы, далее на северо-восток до точки № 292 с координатами 57°43'44" северной широты и 33°30'41" восточной долготы, далее на юго-восток до точки № 294 с координатами 57°42'38" северной широты и 33°32'20" восточной долготы.

Затем граница следует на северо-восток до узловой точки № 50 координатами 57°42'53" северной широты и 33°33'23" восточной долготы, находящейся на пересечении границ муниципальных образований Тверской области Фировский муниципальный округ, городской округ ЗАТО

«Озерный» и муниципального образования Новгородской области Валдайский муниципальный район.

Описание границы между муниципальными образованиями Тверской области Фировский муниципальный округ и городской округ ЗАТО «Озерный» от узловой точки № 50 до узловой точки № 40

Граница между муниципальными образованиями Тверской области Фировский муниципальный округ и городской округ ЗАТО «Озерный» начинается от узловой точки № 50, находящейся на стыке границ муниципального образования Новгородской области Валдайский муниципальный район и муниципальных образований Тверской области городской округ ЗАТО «Озерный» и Фировский муниципальный округ, с географическими координатами 57°42'53" северной широты и 33°33'23" восточной долготы.

От этой точки граница следует на юго-восток до точки № 300 с координатами 57°41'15" северной широты и 33°33'41" восточной долготы, далее на юго-восток до точки № 314 с координатами 57°40'01" северной широты и 33°38'23" восточной долготы, далее на юг до точки № 317 с координатами 57°39'13" северной широты и 33°37'52" восточной долготы, далее на юго-восток до точки № 327 с координатами 57°39'01" северной широты и 33°40'33" восточной долготы, далее на юг до точки № 333 с координатами 57°38'37" северной широты и 33°40'36" восточной долготы, далее на юго-восток до точки № 400 с координатами 57°38'31" северной широты и 33°44'58" восточной долготы, далее на северо-восток до точки № 566 с координатами 57°39'36" северной широты и 33°48'22" восточной долготы.

Затем граница следует на северо-восток до узловой точки № 40 с координатами 57°43'49" северной широты и 33°48'40" восточной долготы, находящейся на пересечении границ муниципальных образований Тверской области Фировский муниципальный округ, Бологовский муниципальный район и городской округ ЗАТО «Озерный».

Описание границы между муниципальными образованиями Тверской области Фировский муниципальный округ и Бологовский муниципальный район от узловой точки № 40 до узловой точки № 31

Граница между муниципальными образованиями Тверской области Фировский муниципальный округ и Бологовский муниципальный район начинается от узловой точки № 40, находящейся на стыке границ муниципальных образований Тверской области Фировский муниципальный округ, Бологовский муниципальный район и городской округ ЗАТО

«Озерный», с географическими координатами 57°43'49" северной широты и 33°48'40" восточной долготы.

От этой точки граница следует на северо-восток до точки № 601 с координатами 57°43'58" северной широты и 33°50'34" восточной долготы, далее на юго-восток до точки № 626 с координатами 57°41'53" северной широты и 33°54'56" восточной долготы, далее на северо-восток до точки № 635 с координатами 57°42'28" северной широты и 33°55'16" восточной долготы, далее на северо-восток до точки № 638 с координатами 57°42'32" северной широты и 33°55'60" восточной долготы, далее на юго-восток до точки № 640 с координатами 57°41'57" северной широты и 33°56'08" восточной долготы, далее на северо-запад до точки № 642 с координатами 57°41'58" северной широты и 33°55'49" восточной долготы, далее на юго-запад до точки № 648 с координатами 57°41'44" северной широты и 33°55'44" восточной долготы, далее на восток до точки № 657 с координатами 57°41'45" северной широты и 33°56'33" восточной долготы, далее на юго-запад до точки № 662 с координатами 57°41'19" северной широты и 33°56'18" восточной долготы, далее на юго-восток до точки № 677 с координатами 57°40'15" северной широты и 33°56'48" восточной долготы, далее на юго-запад до точки № 688 с координатами 57°39'50" северной широты и 33°56'10" восточной долготы, далее на юго-восток до точки № 697 с координатами 57°39'48" северной широты и 33°56'33" восточной долготы, далее на северо-восток до точки № 713 с координатами 57°40'12" северной широты и 33°57'01" восточной долготы, далее на юго-восток до точки № 718 с координатами 57°39'56" северной широты и 33°57'26" восточной долготы, далее на юг до точки № 720 с координатами 57°38'12" северной широты и 33°57'26" восточной долготы, далее на северо-восток до точки № 726 с координатами 57°39'00" северной широты и 34°00'08" восточной долготы.

Затем граница следует на юго-восток до узловой точки № 31 с географическими координатами 57°38'17" северной широты и 34°04'33" восточной долготы, находящейся на пересечении границ муниципальных образований Тверской области Фировский муниципальный округ, Бологовский муниципальный район и Вышневолоцкий городской округ.

Описание границы между муниципальными образованиями Тверской области Фировский муниципальный округ и Вышневолоцкий городской округ от узловой точки № 31 до узловой точки № 83

Граница между муниципальными образованиями Тверской области Фировский муниципальный округ и Вышневолоцкий городской округ начинается от узловой точки № 31, находящейся на стыке границ муниципальных образований Тверской области Фировский муниципальный округ, Бологовский муниципальный район и Вышневолоцкий городской

округ, с географическими координатами 57°38'17" северной широты и 34°04'33" восточной долготы.

От этой точки граница следует на юго-восток до точки № 735 с координатами 57°37'13" северной широты и 34°05'09" восточной долготы, далее на юго-запад до точки № 737 с координатами 57°36'12" северной широты и 34°00'36" восточной долготы, далее на юго-запад до точки № 741 с координатами 57°34'30" северной широты и 33°58'34" восточной долготы, далее на северо-запад до точки № 742 с координатами 57°34'52" северной широты и 33°57'11" восточной долготы, далее на юго-запад до точки № 751 с координатами 57°31'26" северной широты и 33°55'56" восточной долготы, далее на юго-запад до точки № 753 с координатами 57°31'08" северной широты и 33°55'31" восточной долготы, далее на юго-восток до точки № 754 с координатами 57°31'05" северной широты и 33°55'41" восточной долготы, далее на северо-восток до точки № 755 с координатами 57°31'21" северной широты и 33°56'07" восточной долготы, далее на юго-восток до точки № 759 с координатами 57°31'03" северной широты и 33°56'44" восточной долготы, далее на юго-запад до точки № 761 с координатами 57°30'30" северной широты и 33°56'28" восточной долготы, далее на восток до точки № 762 с координатами 57°30'30" северной широты и 33°56'40" восточной долготы, далее на северо-восток до точки № 765 с координатами 57°30'45" северной широты и 33°56'58" восточной долготы, далее на юго-восток до точки № 774 с координатами 57°29'12" северной широты и 33°58'51" восточной долготы, далее на северо-восток до точки № 777 с координатами 57°29'34" северной широты и 34°00'30" восточной долготы, далее на юго-запад до точки № 799 с координатами 57°29'07" северной широты и 34°00'25" восточной долготы, далее на юго-восток до точки № 803 с координатами 57°29'05" северной широты и 34°01'12" восточной долготы, далее на юго-восток до точки № 812 с координатами 57°28'09" северной широты и 34°01'33" восточной долготы, далее на восток до точки № 815 с координатами 57°28'09" северной широты и 34°02'29" восточной долготы, далее на юго-запад до точки № 835 с координатами 57°23'15" северной широты и 34°01'15" восточной долготы, далее на юго-запад до точки № 857 с координатами 57°22'50" северной широты и 33°55'44" восточной долготы, далее на юго-запад до точки № 858 с координатами 57°22'31" северной широты и 33°55'31" восточной долготы, далее на юго-восток до точки № 860 с координатами 57°22'07" северной широты и 33°56'28" восточной долготы, далее на юго-запад до точки № 936 с координатами 57°20'45" северной широты и 33°55'16" восточной долготы, далее на северо-восток до точки № 937 с координатами 57°20'56" северной широты и 33°55'31" восточной долготы, далее на юго-восток до точки № 944 с координатами 57°20'24" северной широты и 33°56'35" восточной долготы, далее на юго-восток до точки № 951 с координатами 57°20'17" северной широты и 33°58'17" восточной долготы, далее на юго-запад до точки № 1016 с координатами 57°18'59" северной широты и 33°57'04" восточной долготы,

далее на юго-запад до точки № 1018 с координатами 57°18'56" северной широты и 33°56'41" восточной долготы, далее на юго-восток до точки № 1023 с координатами 57°18'19" северной широты и 33°57'19" восточной долготы, далее на запад до точки № 1026 с координатами 57°18'19" северной широты и 33°56'23" восточной долготы, далее на юго-запад до точки № 1027 с координатами 57°18'09" северной широты и 33°56'22" восточной долготы, далее на северо-запад до точки № 1030 с координатами 57°18'10" северной широты и 33°55'47" восточной долготы, далее на юго-запад до точки № 1032 с координатами 57°17'33" северной широты и 33°55'42" восточной долготы, далее на юго-восток до точки № 1034 с координатами 57°17'20" северной широты и 33°56'41" восточной долготы, далее на юг до точки № 1037 с координатами 57°16'32" северной широты и 33°56'47" восточной долготы, далее на юго-восток до точки № 1045 с координатами 57°15'57" северной широты и 33°58'50" восточной долготы, далее на юго-запад до точки № 1051 с координатами 57°15'25" северной широты и 33°57'43" восточной долготы, далее на юго-восток до точки № 1067 с координатами 57°14'55" северной широты и 33°59'09" восточной долготы, далее на северо-восток до точки № 1072 с координатами 57°15'29" северной широты и 34°00'04" восточной долготы, далее на северо-восток до точки № 1081 с координатами 57°15'37" северной широты и 34°02'09" восточной долготы.

Затем граница следует на юго-запад до узловой точки № 83 с координатами 57°14'32" северной широты и 34°01'32" восточной долготы, находящейся на пересечении границ муниципальных образований Тверской области Фировский муниципальный округ, Бологовский муниципальный район и Кувшиновский муниципальный район.

Описание границы между муниципальными образованиями Тверской области Фировский муниципальный округ и Кувшиновский муниципальный район от узловой точки № 83 до узловой точки № 85

Граница между муниципальными образованиями Тверской области Фировский муниципальный округ и Кувшиновский муниципальный район начинается от узловой точки № 83, находящейся на стыке границ муниципальных образований Тверской области Фировский муниципальный округ, Бологовский муниципальный район и Кувшиновский муниципальный район, с географическими координатами 57°14'32" северной широты и 34°01'32" восточной долготы.

От этой точки граница следует на юго-запад до точки № 1104 с координатами 57°13'29" северной широты и 34°01'18" восточной долготы, далее на юго-восток до точки № 1149 с координатами 57°13'22" северной широты и 34°02'04" восточной долготы, далее на юго-запад до точки № 1162 с координатами 57°12'19" северной широты и 34°01'27" восточной долготы, далее на северо-запад до точки № 1163 с координатами 57°12'20" северной

широты и 34°00'47" восточной долготы, далее на север до точки № 1165 с координатами 57°12'35" северной широты и 34°00'46" восточной долготы, далее на северо-запад до точки № 1168 с координатами 57°12'36" северной широты и 34°00'20" восточной долготы, далее на юго-запад до точки № 1172 с координатами 57°11'56" северной широты и 34°00'09" восточной долготы, далее на запад до точки № 1178 с координатами 57°11'50" северной широты и 33°57'15" восточной долготы, далее на юго-запад до точки № 1184 с координатами 57°11'25" северной широты и 33°57'07" восточной долготы, далее на северо-запад до точки № 1185 с координатами 57°11'28" северной широты и 33°56'45" восточной долготы, далее на северо-восток до точки № 1186 с координатами 57°11'48" северной широты и 33°56'47" восточной долготы, далее на юго-запад до точки № 1187 с координатами 57°11'43" северной широты и 33°56'18" восточной долготы, далее на северо-восток до точки № 1189 с координатами 57°12'21" северной широты и 33°56'22" восточной долготы, далее на юго-запад до точки № 1194 с координатами 57°12'11" северной широты и 33°55'42" восточной долготы, далее на северо-запад до точки № 1220 с координатами 57°13'12" северной широты и 33°54'50" восточной долготы, далее на северо-запад до точки № 1232 с координатами 57°13'19" северной широты и 33°52'46" восточной долготы, далее на север до точки № 1236 с координатами 57°13'37" северной широты и 33°52'46" восточной долготы, далее на юго-восток до точки № 1237 с координатами 57°13'35" северной широты и 33°53'14" восточной долготы, далее на северо-восток до точки № 1241 с координатами 57°14'22" северной широты и 33°53'42" восточной долготы, далее на юго-восток до точки № 1246 с координатами 57°14'18" северной широты и 33°54'56" восточной долготы, далее на юго-восток до точки № 1254 с координатами 57°13'24" северной широты и 33°55'23" восточной долготы, далее на восток до точки № 1257 с координатами 57°13'24" северной широты и 33°56'36" восточной долготы, далее на юго-восток до точки № 1262 с координатами 57°12'35" северной широты и 33°56'45" восточной долготы, далее на северо-восток до точки № 1284 с координатами 57°12'45" северной широты и 33°57'40" восточной долготы, далее на северо-запад до точки № 1292 с координатами 57°13'40" северной широты и 33°57'12" восточной долготы, далее на северо-восток до точки № 1298 с координатами 57°14'28" северной широты и 33°58'07" восточной долготы, далее на северо-запад до точки № 1313 с координатами 57°15'17" северной широты и 33°57'02" восточной долготы, далее на юго-запад до точки № 1320 с координатами 57°15'08" северной широты и 33°54'06" восточной долготы, далее на северо-восток до точки № 1321 с координатами 57°15'19" северной широты и 33°54'07" восточной долготы, далее на юго-запад до точки № 1322 с координатами 57°15'14" северной широты и 33°53'29" восточной долготы, далее на северо-восток до точки № 1323 с координатами 57°15'27" северной широты и 33°53'30" восточной долготы, далее на запад до точки № 1324 с координатами

57°15'28" северной широты и 33°51'17" восточной долготы, далее на юг до точки № 1325 с координатами 57°15'18" северной широты и 33°51'18" восточной долготы, далее на юго-восток до точки № 1326 с координатами 57°15'18" северной широты и 33°51'42" восточной долготы, далее на юг до точки № 1327 с координатами 57°15'04" северной широты и 33°51'42" восточной долготы, далее на юго-запад до точки № 1340 с координатами 57°14'28" северной широты и 33°49'13" восточной долготы, далее на северо-запад до точки № 1349 с координатами 57°15'42" северной широты и 33°47'06" восточной долготы, далее на северо-запад до точки № 1431 с координатами 57°16'00" северной широты и 33°45'18" восточной долготы, далее на юго-запад до точки № 1444 с координатами 57°14'35" северной широты и 33°44'37" восточной долготы, далее на северо-запад до точки № 1453 с координатами 57°15'24" северной широты и 33°42'18" восточной долготы, далее на юго-запад до точки № 1456 с координатами 57°15'19" северной широты и 33°42'00" восточной долготы, далее на юго-восток до точки № 1463 с координатами 57°13'43" северной широты и 33°44'02" восточной долготы, далее на северо-запад до точки № 1473 с координатами 57°15'13" северной широты и 33°41'20" восточной долготы, далее на юго-запад до точки № 1482 с координатами 57°14'58" северной широты и 33°40'16" восточной долготы, далее на юг до точки № 1490 с координатами 57°14'00" северной широты и 33°40'15" восточной долготы, далее на северо-запад до точки № 1503 с координатами 57°14'19" северной широты и 33°39'10" восточной долготы, далее на юго-запад до точки № 1539 с координатами 57°13'10" северной широты и 33°37'51" восточной долготы.

Затем граница следует на юго-восток до узловой точки № 85 с координатами 57°12'05" северной широты и 33°38'33" восточной долготы, находящейся на пересечении границ муниципальных образований Тверской области Фировский муниципальный округ, Кувшиновский муниципальный район и Осташковский городской округ.

Описание границы между муниципальными образованиями Тверской области Фировский муниципальный округ и Осташковский городской округ от узловой точки № 85 до узловой точки № 52

Граница между муниципальными образованиями Тверской области Фировский муниципальный округ и Осташковский городской округ начинается от узловой точки № 85, находящейся на стыке границ муниципальных образований Тверской области Фировский муниципальный округ, Кувшиновский муниципальный район и Осташковский городской округ, с географическими координатами 57°12'05" северной широты и 33°38'33" восточной долготы.

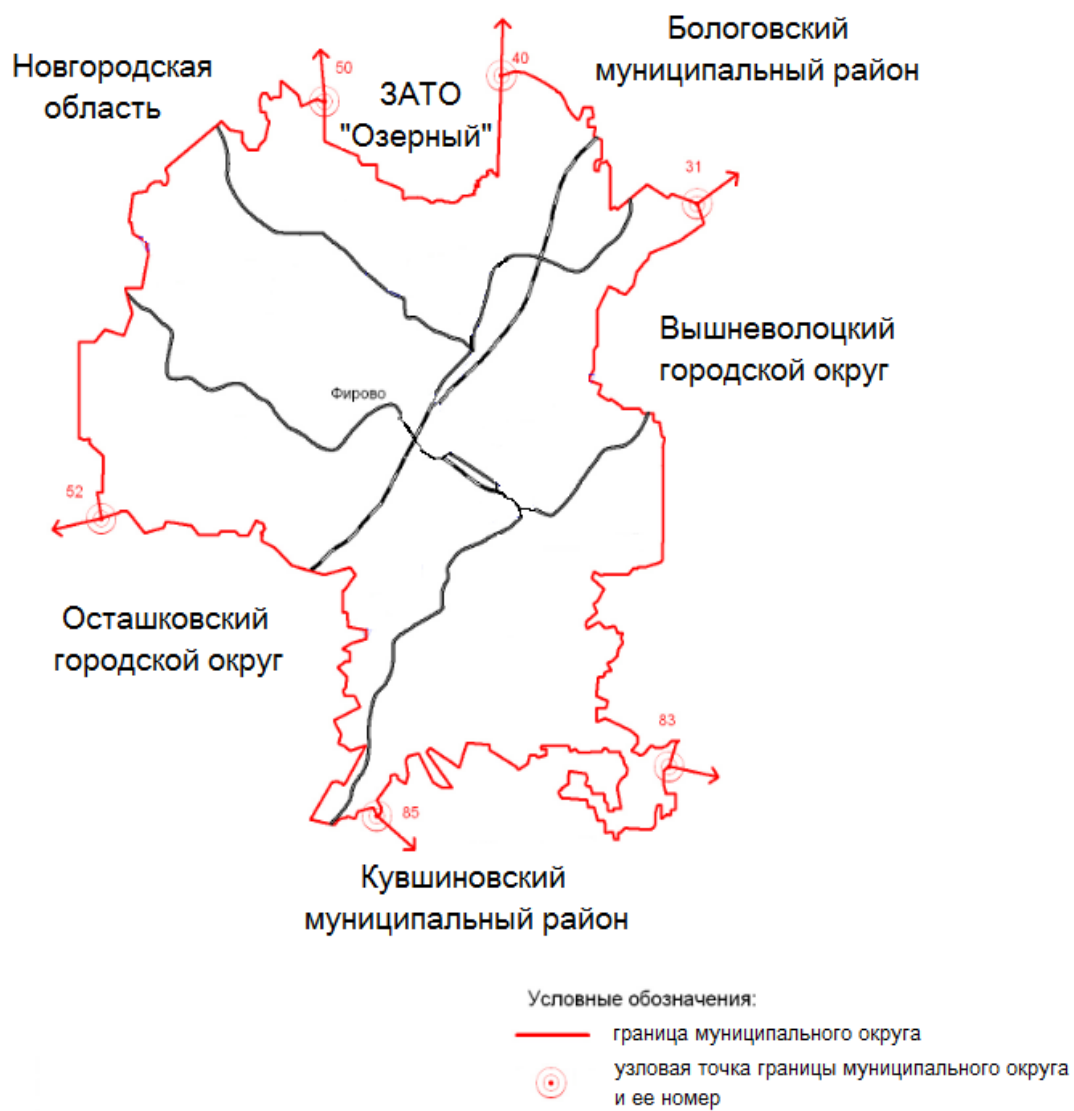
От этой точки граница следует на запад до точки № 1576 с координатами 57°12'03" северной широты и 33°37'27" восточной долготы,

далее на северо-восток до точки № 1583 с координатами 57°12'56" северной широты и 33°37'41" восточной долготы, далее на юго-запад до точки № 1589 с координатами 57°12'46" северной широты и 33°36'27" восточной долготы, далее на юго-запад до точки № 1591 с координатами 57°12'19" северной широты и 33°36'08" восточной долготы, далее на северо-запад до точки № 1594 с координатами 57°12'36" северной широты и 33°35'36" восточной долготы, далее на юго-запад до точки № 1621 с координатами 57°12'23" северной широты и 33°34'03" восточной долготы, далее на юго-восток до точки № 1622 с координатами 57°12'15" северной широты и 33°34'05" восточной долготы, далее на северо-запад до точки № 1630 с координатами 57°12'27" северной широты и 33°32'39" восточной долготы, далее на северо-восток до точки № 1643 с координатами 57°13'52" северной широты и 33°34'12" восточной долготы, далее на северо-запад до точки № 1647 с координатами 57°14'14" северной широты и 33°33'42" восточной долготы, далее на юго-восток до точки № 1807 с координатами 57°13'58" северной широты и 33°35'29" восточной долготы, далее на северо-восток до точки № 1812 с координатами 57°15'34" северной широты и 33°36'59" восточной долготы, далее на юго-запад до точки № 1862 с координатами 57°15'21" северной широты и 33°35'38" восточной долготы, далее на северо-запад до точки № 1920 с координатами 57°16'43" северной широты и 33°34'24" восточной долготы, далее на северо-восток до точки № 1925 с координатами 57°17'15" северной широты и 33°36'22" восточной долготы, далее на северо-запад до точки № 1929 с координатами 57°17'50" северной широты и 33°36'03" восточной долготы, далее на запад до точки № 1934 с координатами 57°17'49" северной широты и 33°35'22" восточной долготы, далее на северо-восток до точки № 1940 с координатами 57°18'29" северной широты и 33°35'39" восточной долготы, далее на северо-запад до точки № 1946 с координатами 57°18'55" северной широты и 33°34'47" восточной долготы, далее на северо-восток до точки № 1950 с координатами 57°19'13" северной широты и 33°35'39" восточной долготы, далее на юго-восток до точки № 1952 с координатами 57°19'05" северной широты и 33°35'57" восточной долготы, далее на север до точки № 1955 с координатами 57°19'31" северной широты и 33°35'57" восточной долготы, далее на северо-запад до точки № 1956 с координатами 57°19'39" северной широты и 33°35'18" восточной долготы, далее на северо-восток до точки № 1966 с координатами 57°20'12" северной широты и 33°38'23" восточной долготы, далее на северо-восток до точки № 1967 с координатами 57°20'33" северной широты и 33°38'24" восточной долготы, далее на северо-запад до точки № 1981 с координатами 57°20'36" северной широты и 33°35'34" восточной долготы, далее на север до точки № 1988 с координатами 57°22'08" северной широты и 33°35'21" восточной долготы, далее на северо-восток до точки № 1991 с координатами 57°22'59" северной широты и 33°36'31" восточной долготы, далее на северо-запад до точки № 1999 с координатами 57°23'13"

северной широты и $33^{\circ}31'16''$ восточной долготы, далее на северо-запад до точки № 2011 с координатами $57^{\circ}24'14''$ северной широты и $33^{\circ}28'54''$ восточной долготы, далее на северо-восток до точки № 2141 с координатами $57^{\circ}24'57''$ северной широты и $33^{\circ}29'03''$ восточной долготы, далее на северо-запад до точки № 2215 с координатами $57^{\circ}25'11''$ северной широты и $33^{\circ}28'23''$ восточной долготы, далее на юго-запад до точки № 2223 с координатами $57^{\circ}24'31''$ северной широты и $33^{\circ}28'08''$ восточной долготы, далее на запад до точки № 2245 с координатами $57^{\circ}24'30''$ северной широты и $33^{\circ}24'01''$ восточной долготы, далее на северо-запад до точки № 2253 с координатами $57^{\circ}24'60''$ северной широты и $33^{\circ}23'12''$ восточной долготы, далее на юго-запад до точки № 2263 с координатами $57^{\circ}24'38''$ северной широты и $33^{\circ}19'18''$ восточной долготы, далее на северо-запад до точки № 2271 с координатами $57^{\circ}25'45''$ северной широты и $33^{\circ}17'08''$ восточной долготы, далее на северо-восток до точки № 2272 с координатами $57^{\circ}25'56''$ северной широты и $33^{\circ}17'30''$ восточной долготы, далее на северо-запад до точки № 2275 с координатами $57^{\circ}26'19''$ северной широты и $33^{\circ}17'01''$ восточной долготы, далее на юго-запад до точки № 2281 с координатами $57^{\circ}26'14''$ северной широты и $33^{\circ}15'57''$ восточной долготы.

Затем граница следует на север до узловой точки № 52 с координатами $57^{\circ}26'21''$ северной широты и $33^{\circ}15'56''$ восточной долготы, находящейся на пересечении границ муниципальных образований Тверской области Фировский муниципальный округ, Осташковский городской округ и муниципального образования Новгородской области Демянский муниципальный район.

2. Схема границ муниципального образования Тверской области Фировский муниципальный округ



3. Схема прохождения границы муниципального образования Тверской области Фировский муниципальный округ

Схема прохождения границы между муниципальным образованием Тверской области Фировский муниципальный округ и муниципальными образованиями Новгородской области Демянский муниципальный район и Валдайский муниципальный район

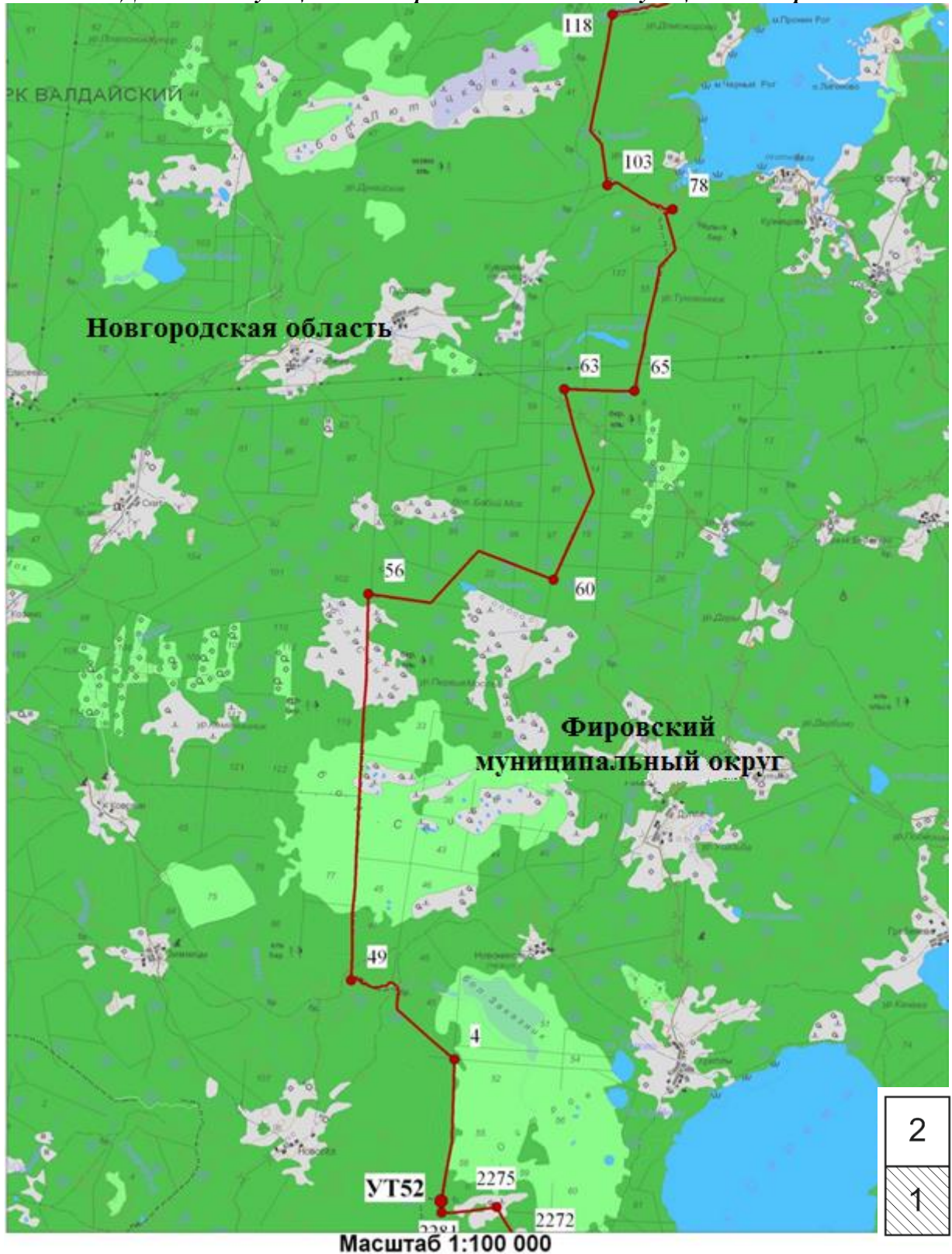
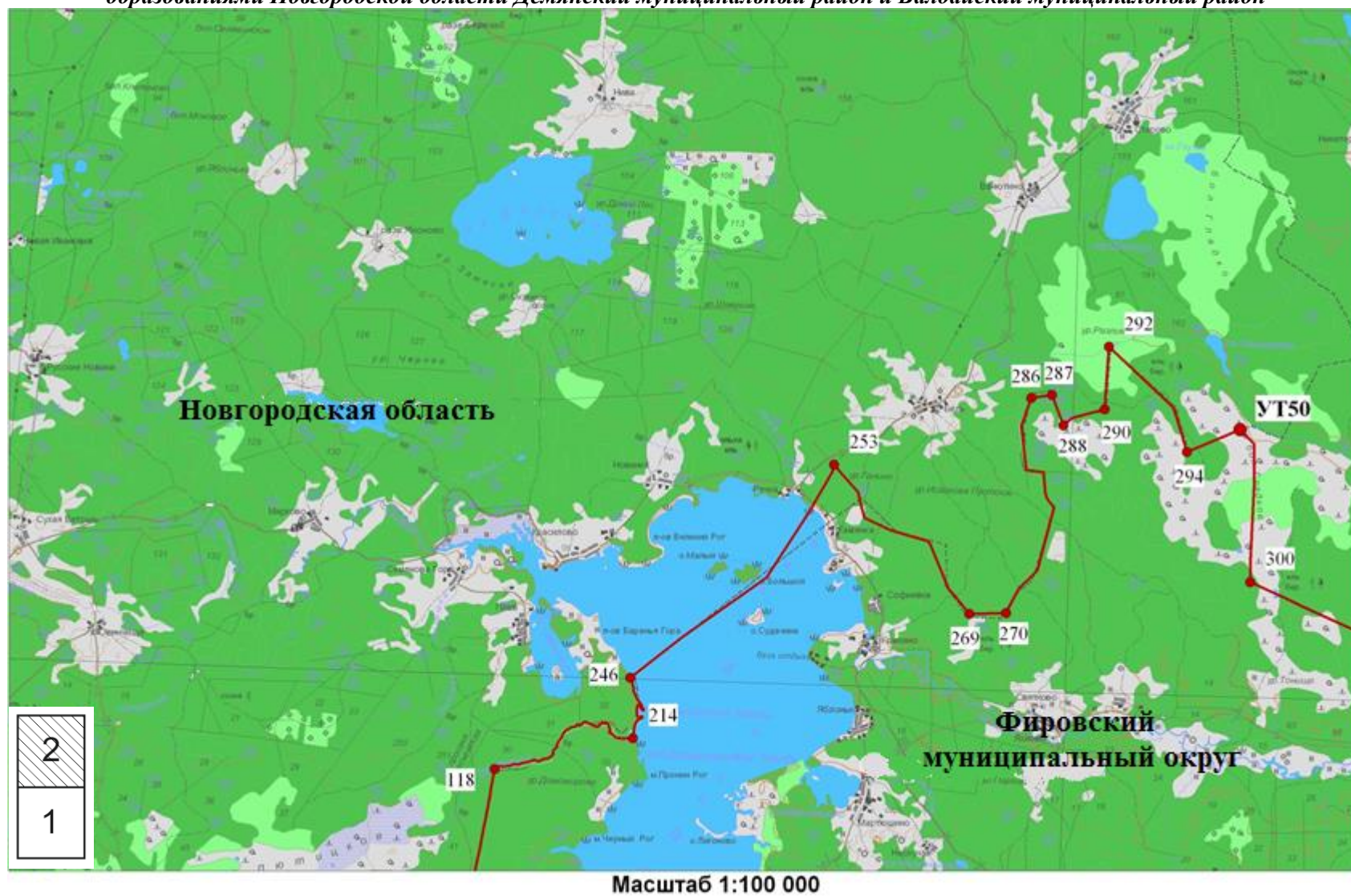
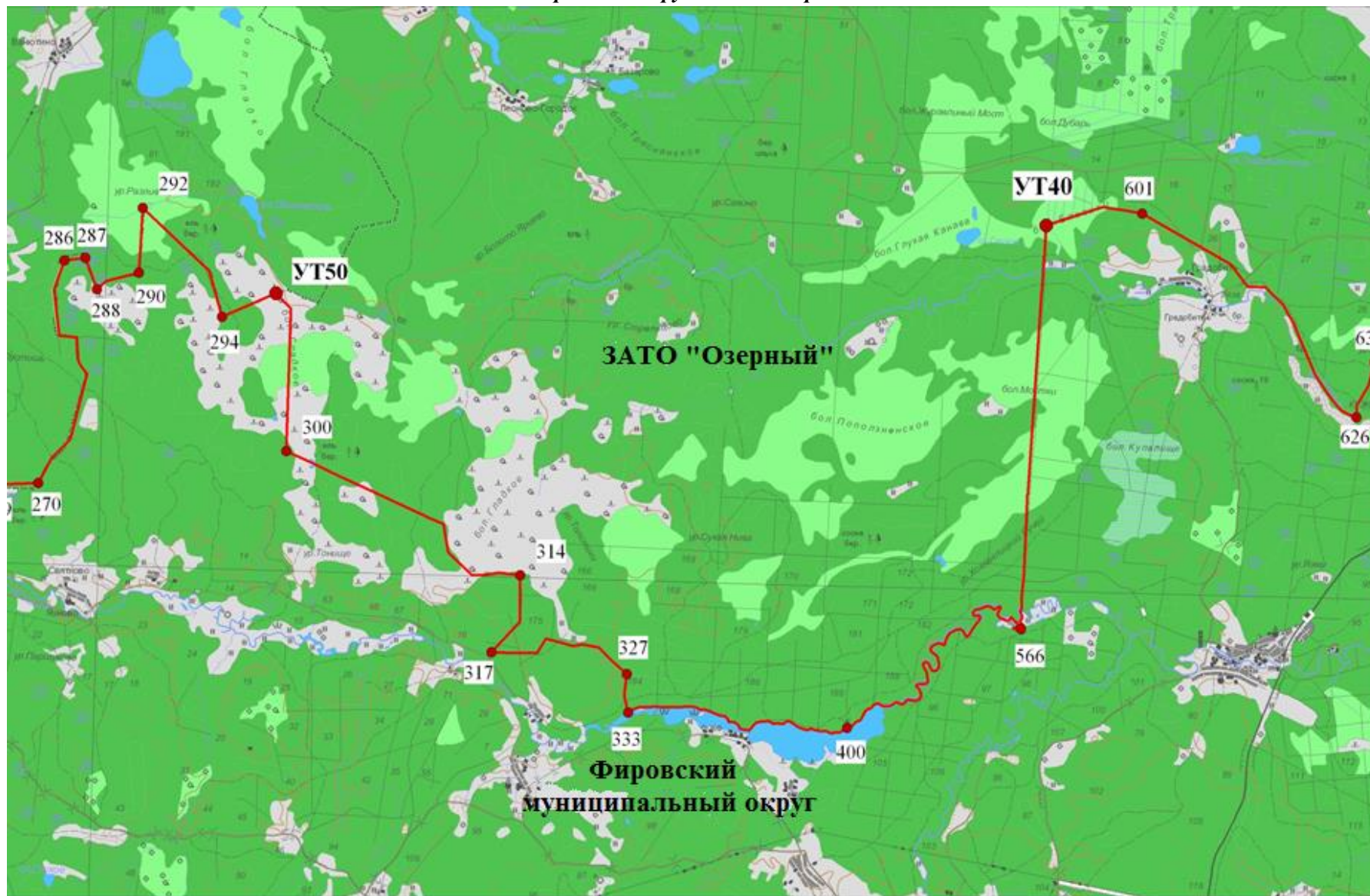


Схема прохождения границы между муниципальным образованием Тверской области Фировский муниципальный округ и муниципальными образованиями Новгородской области Демянский муниципальный район и Валдайский муниципальный район

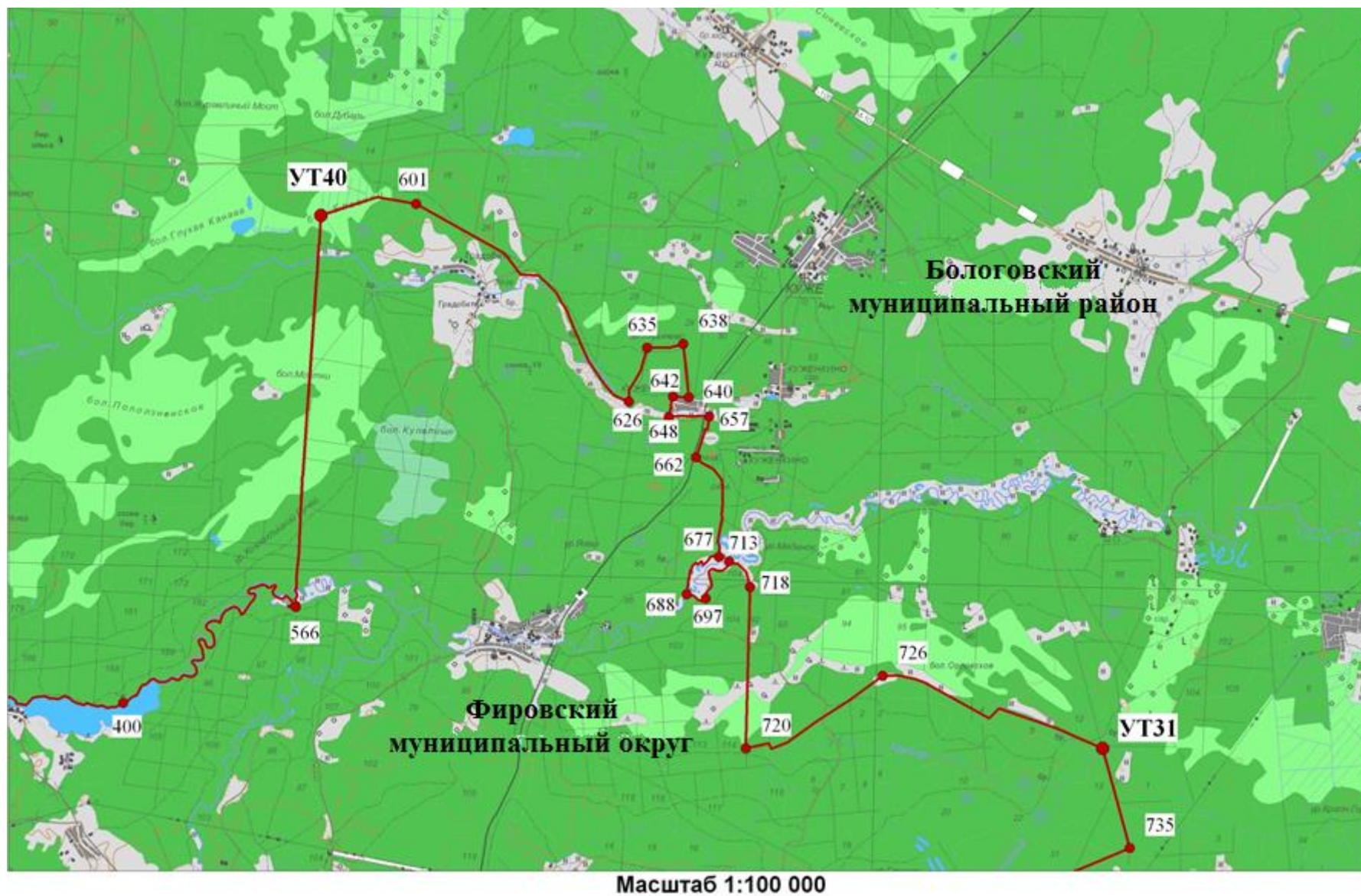


*Схема прохождения границы между муниципальным образованием Тверской области Фировский муниципальный округ
и городской округ ЗАТО «Озерный»*

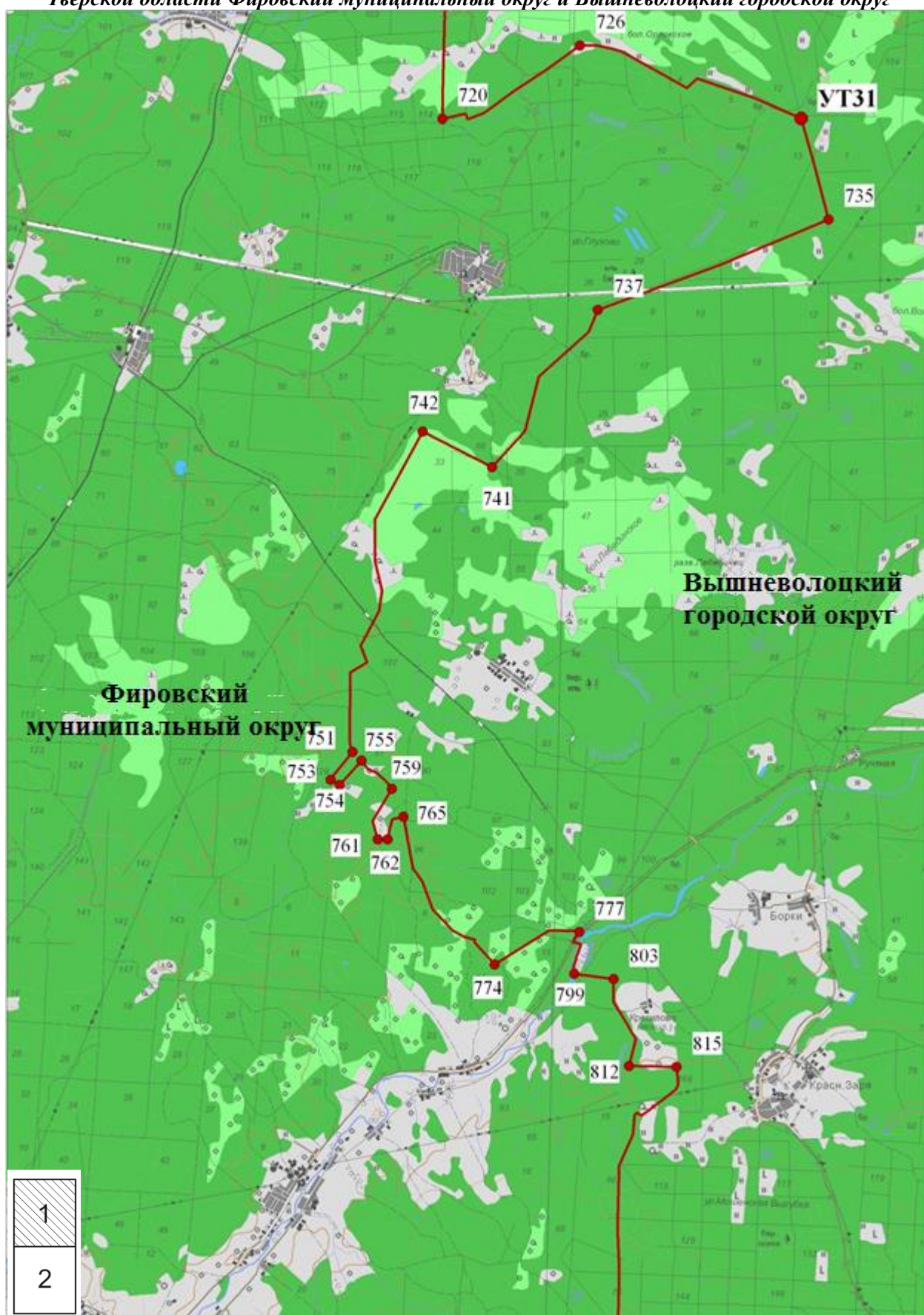


Масштаб 1:100 000

Схема прохождения границы между муниципальными образованиями Тверской области Фировский муниципальный округ и Бологовский муниципальный район



*Схема прохождения границы между муниципальными образованиями
Тверской области Фировский муниципальный округ и Вышневолоцкий городской округ*



Масштаб 1:100 000

*Схема прохождения границы между муниципальными образованиями
Тверской области Фировский муниципальный округ и Вышневолоцкий городской округ*

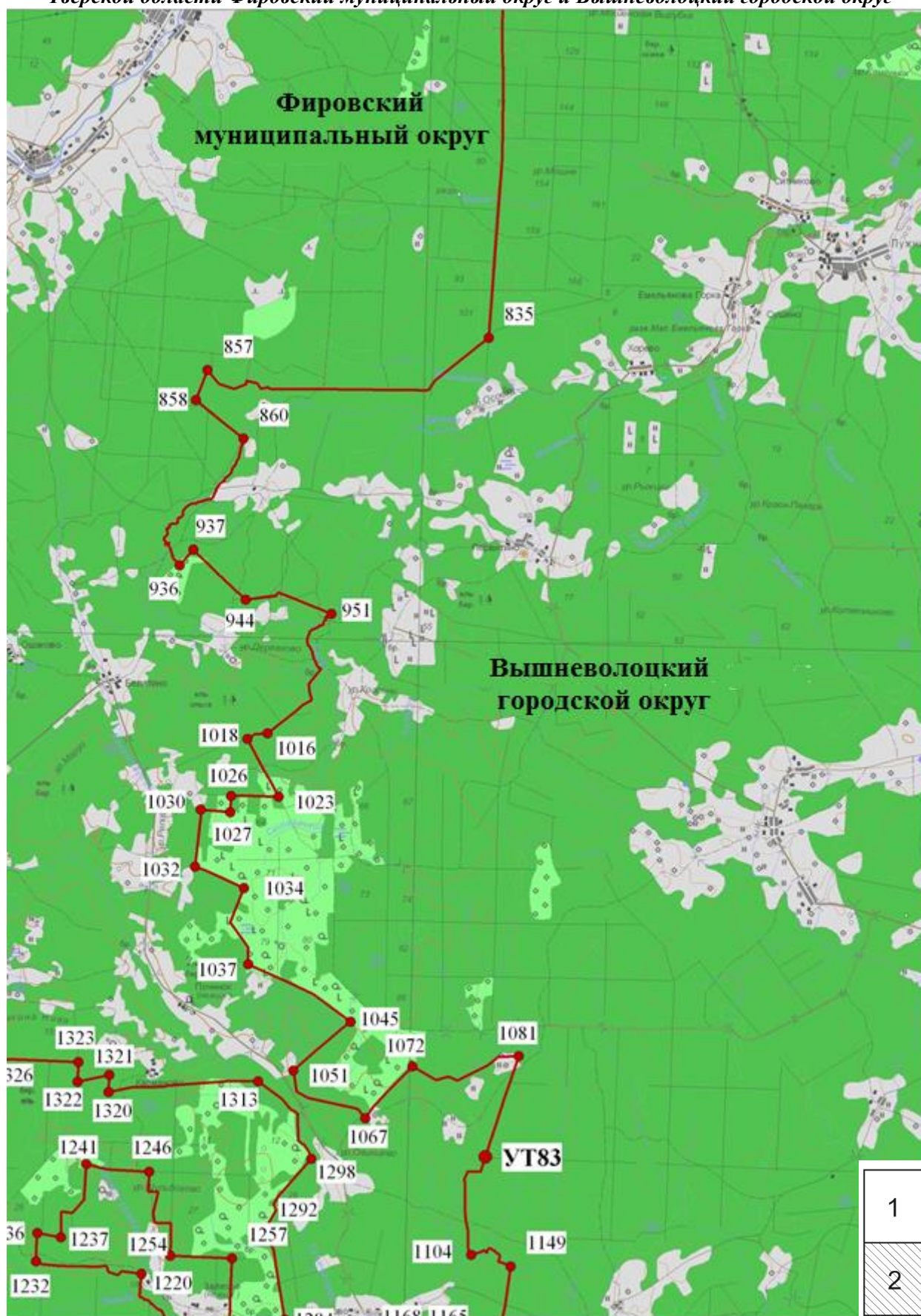
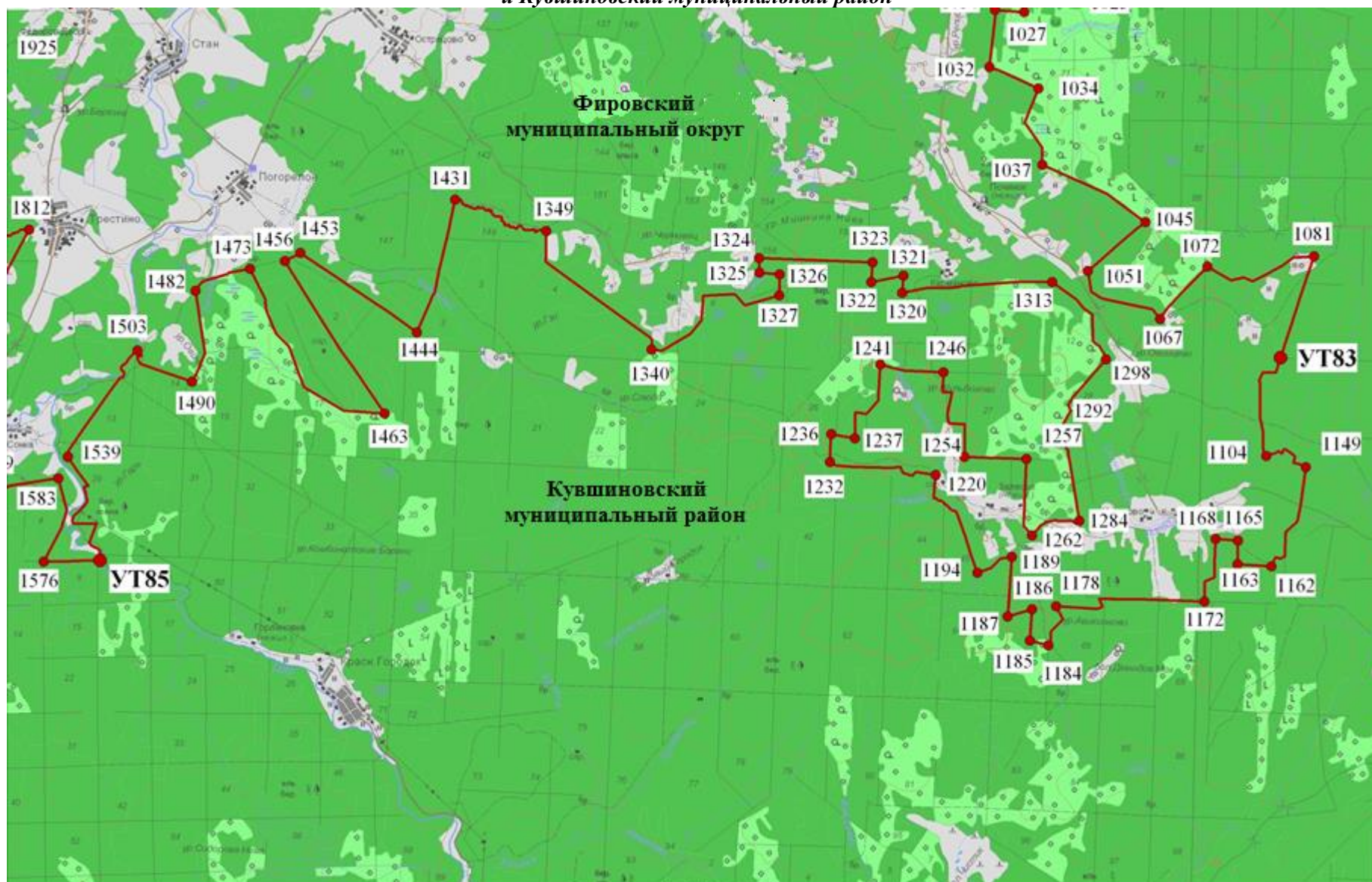


Схема прохождения границы между муниципальными образованиями Тверской области Фировский муниципальный округ и Кувишиновский муниципальный район



Масштаб 1:100 000




Схема прохождения границы между муниципальными образованиями Тверской области Фировский муниципальный округ и Осташковский городской округ



**4. Координатное описание границ муниципального образования
Тверской области Фировский муниципальный округ**

Система координат: МСК-69

Номер точки	X	Y
УТ52 (1)	358219.50	2116822.99
2	358794.70	2116925.66
3	359357.70	2117033.67
4	361000.45	2117080.26
5	361359.79	2116660.08
6	361931.10	2116014.41
7	361994.50	2115953.75
8	362109.70	2115945.03
9	362198.35	2115963.94
10	362296.70	2115983.20
11	362373.50	2115976.29
12	362421.90	2115962.10
13	362436.00	2115957.05
14	362458.00	2115931.65
15	362509.25	2115861.11
16	362515.75	2115806.85
17	362460.50	2115763.81
18	362440.14	2115709.20
19	362445.46	2115646.06
20	362427.25	2115616.87
21	362416.30	2115562.61
22	362424.65	2115505.88
23	362419.15	2115480.31
24	362434.20	2115460.21
25	362446.45	2115430.54
26	362454.90	2115393.74
27	362482.05	2115362.49
28	362490.91	2115343.04
29	362486.18	2115324.18
30	362490.30	2115301.19
31	362493.25	2115271.12
32	362508.60	2115254.02
33	362529.85	2115251.07
34	362552.25	2115252.84
35	362569.95	2115242.23
36	362571.70	2115226.92

Номер точки	X	Y
37	362555.80	2115207.44
38	362555.20	2115192.72
39	362574.05	2115185.62
40	362597.65	2115177.96
41	362604.75	2115172.65
42	362597.05	2115152.60
43	362595.30	2115139.62
44	362600.00	2115129.63
45	362610.05	2115115.45
46	362613.60	2115106.03
47	362595.30	2115090.11
48	362573.65	2115068.87
49	362561.50	2115051.06
50	362945.40	2115070.62
51	363907.65	2115072.06
52	364381.35	2115126.35
53	365040.55	2115155.21
54	367834.10	2115296.09
55	368433.56	2115345.50
56	370159.99	2115389.67
57	370035.90	2116279.09
58	369986.95	2116619.31
59	371012.71	2117557.94
60	370440.17	2119027.44
61	372171.24	2119820.27
62	373412.10	2119436.39
63	374195.65	2119238.08
64	374154.75	2120410.18
65	374164.15	2120625.13
66	374654.90	2120714.75
67	375064.40	2120815.27
68	375272.25	2120835.77
69	376109.05	2121029.11
70	376331.25	2121071.53
71	376480.20	2121105.17
72	376598.00	2121115.44

Номер точки	X	Y
73	376933.10	2121425.30
74	377092.19	2121390.57
75	377096.99	2121389.34
76	377663.25	2121235.48
77	377670.35	2121331.71
78	377735.65	2121376.01
79	377771.80	2121317.27
80	377760.00	2121283.65
81	377745.55	2121269.21
82	377722.55	2121258.59
83	377732.54	2121239.31
84	377744.35	2121215.39
85	377748.05	2121183.04
86	377776.85	2121167.86
87	377800.45	2121133.11
88	377807.80	2121092.04
89	377801.30	2121080.26
90	377777.40	2121079.96
91	377772.60	2121062.34
92	377809.55	2121050.48
93	377829.60	2121027.78
94	377834.87	2120986.81
95	377825.42	2120966.67
96	377832.95	2120956.08
97	377837.48	2120948.95
98	377923.84	2120812.96
99	377973.40	2120734.92
100	378147.92	2120460.11
101	378150.09	2120456.70
102	378255.96	2120289.98
103	378207.75	2120087.25
104	378314.99	2120072.36
105	378319.09	2120071.80
106	379006.90	2119976.30
107	379011.47	2119975.91
108	379281.55	2119746.75
109	379764.80	2119842.89
110	379922.25	2119886.42
111	380206.80	2119934.66
112	380288.40	2119951.69
113	380386.07	2119972.33

Номер точки	X	Y
114	380657.76	2120028.78
115	380672.55	2120031.86
116	381021.45	2120093.45
117	381155.22	2120117.06
118	381568.90	2120190.07
119	381628.55	2120303.81
120	381606.90	2120391.93
121	381617.40	2120412.34
122	381624.94	2120431.53
123	381628.27	2120474.60
124	381649.35	2120538.42
125	381657.65	2120566.04
126	381650.30	2120589.85
127	381663.15	2120605.06
128	381662.50	2120618.67
129	381656.00	2120647.69
130	381651.00	2120689.35
131	381672.04	2120710.23
132	381680.25	2120737.85
133	381688.70	2120759.21
134	381687.55	2120784.28
135	381699.90	2120813.11
136	381698.65	2120862.32
137	381703.90	2120886.67
138	381725.95	2120907.55
139	381726.85	2120932.76
140	381742.25	2120962.75
141	381742.55	2121002.62
142	381721.85	2121046.69
143	381721.42	2121103.27
144	381747.25	2121131.65
145	381766.47	2121193.32
146	381777.05	2121259.82
147	381804.45	2121302.91
148	381812.60	2121329.46
149	381840.25	2121343.31
150	381869.51	2121369.47
151	381873.29	2121371.65
152	381899.95	2121361.69
153	381937.10	2121371.77
154	382007.35	2121436.76

Номер точки	X	Y
155	382067.15	2121453.11
156	382088.24	2121462.19
157	382092.41	2121463.99
158	382113.30	2121472.97
159	382143.20	2121504.74
160	382173.10	2121514.47
161	382178.90	2121524.15
162	382203.60	2121532.60
163	382210.35	2121545.48
164	382244.25	2121557.49
165	382277.75	2121581.01
166	382302.55	2121586.27
167	382314.45	2121600.45
168	382328.80	2121605.28
169	382335.45	2121620.24
170	382354.45	2121639.95
171	382348.40	2121658.59
172	382356.35	2121667.30
173	382389.95	2121687.67
174	382386.55	2121717.91
175	382402.40	2121737.49
176	382404.15	2121766.87
177	382410.65	2121786.01
178	382406.60	2121804.70
179	382441.05	2121829.26
180	382459.70	2121856.36
181	382451.35	2121880.01
182	382431.40	2121905.31
183	382437.05	2121920.24
184	382459.50	2121932.78
185	382474.95	2121938.71
186	382489.40	2121964.49
187	382505.54	2121977.80
188	382511.25	2122036.69
189	382490.60	2122055.69
190	382483.00	2122084.67
191	382467.99	2122094.47
192	382463.04	2122134.02
193	382436.45	2122147.54
194	382434.15	2122174.64
195	382426.32	2122186.87

Номер точки	X	Y
196	382411.45	2122215.50
197	382409.60	2122256.29
198	382425.91	2122291.60
199	382457.80	2122300.35
200	382469.70	2122315.56
201	382491.50	2122365.75
202	382478.10	2122455.23
203	382367.25	2122507.85
204	382319.35	2122503.58
205	382300.55	2122480.77
206	382287.45	2122517.87
207	382252.60	2122573.94
208	382240.45	2122587.00
209	382201.30	2122624.00
210	382173.29	2122759.92
211	382177.55	2122829.24
212	382176.30	2122859.62
213	382182.65	2122879.78
214	382182.84	2122968.84
215	382372.90	2122990.49
216	382421.87	2123005.21
217	382482.00	2123019.37
218	382534.50	2123048.26
219	382558.70	2123080.38
220	382583.60	2123146.54
221	382607.80	2123169.52
222	382617.81	2123158.93
223	382618.40	2123120.60
224	382597.75	2123088.17
225	382625.50	2123055.16
226	382725.15	2123045.12
227	382791.80	2123049.83
228	382840.73	2123058.69
229	382857.30	2123089.37
230	382820.70	2123121.77
231	382775.30	2123130.62
232	382747.00	2123156.56
233	382735.80	2123176.60
234	382759.35	2123186.63
235	382785.90	2123168.36
236	382833.10	2123147.12

Номер точки	X	Y
237	382892.10	2123110.57
238	382933.30	2123077.76
239	382986.00	2123044.96
240	383050.60	2123017.15
241	383116.19	2122988.34
242	383180.80	2122980.38
243	383239.45	2122971.44
244	383307.98	2122951.57
245	383350.75	2122940.63
246	383394.50	2122912.83
247	384211.00	2123957.49
248	385173.80	2125327.42
249	385404.10	2125655.07
250	386804.80	2126563.25
251	386889.45	2126612.82
252	387520.70	2126972.48
253	387661.10	2127002.64
254	387611.10	2127048.32
255	387492.06	2127152.77
256	387482.51	2127161.16
257	387110.75	2127487.37
258	386856.13	2127551.67
259	386728.59	2127583.87
260	386629.29	2127608.95
261	386597.95	2127616.87
262	386580.31	2127654.17
263	386579.84	2127655.18
264	386348.87	2128143.82
265	386128.16	2128890.88
266	386067.06	2128937.98
267	385173.67	2129312.58
268	385029.75	2129436.79
269	384671.60	2129725.92
270	384689.80	2130458.53
271	384984.55	2130614.67
272	384989.50	2130616.47
273	385188.11	2130726.27
274	385215.78	2130755.72
275	385218.52	2130758.64
276	385315.56	2130861.88
277	385412.70	2130965.23

Номер точки	X	Y
278	385537.50	2131090.57
279	386809.00	2131426.18
280	386923.40	2131325.38
281	387011.95	2131270.11
282	387100.08	2131247.34
283	387510.35	2131215.79
284	387551.70	2130867.90
285	388437.90	2130770.07
286	389000.15	2130969.24
287	389057.60	2131387.35
288	388445.55	2131616.34
289	388605.15	2131801.25
290	388769.05	2132446.98
291	389426.20	2132486.12
292	390022.75	2132523.38
293	388799.45	2133834.27
294	387914.85	2134092.74
УТ50 (295)	388365.15	2135159.74
296	388074.20	2135449.01
297	385370.65	2135363.46
298	385310.25	2135362.32
299	385279.36	2135430.45
300	385097.85	2135831.08
301	384993.95	2136060.45
302	384826.65	2136399.61
303	384522.19	2137075.54
304	384102.43	2138002.15
305	384100.79	2138005.91
306	384066.20	2138082.33
307	384044.45	2138130.62
308	383899.9	2138463.42
309	383349.55	2138557.96
310	382910.60	2139037.23
311	382910.75	2139246.65
312	382953.55	2139507.28
313	382954.70	2139551.31
314	382908.45	2139984.78
315	382019.15	2139980.77
316	381884.05	2139854.29
317	381415.04	2139415.48
318	381395.98	2139949.17

Номер точки	X	Y
319	381410.05	2140325.08
320	381678.85	2140488.05
321	381601.50	2140798.62
322	381537.30	2141026.13
323	381568.70	2141213.98
324	381509.9	2141532.87
325	381256.96	2141791.49
326	381221.80	2141825.97
327	380990.30	2142091.31
328	380599.01	2142039.95
329	380504.10	2142054.98
330	380474.93	2142061.78
331	380468.63	2142062.32
332	380299.82	2142097.51
333	380252.50	2142113.64
334	380299.70	2142178.52
335	380352.75	2142329.48
336	380349.25	2142506.38
337	380368.10	2142659.69
338	380350.40	2142801.21
339	380352.30	2143167.28
340	380363.15	2143245.09
341	380355.60	2143413.15
342	380335.05	2143493.15
343	380307.95	2143538.72
344	380298.50	2143572.92
345	380305.60	2143636.60
346	380261.06	2143752.06
347	380241.90	2143801.71
348	380200.60	2143912.57
349	380178.21	2143995.12
350	380171.63	2144047.15
351	380113.05	2144090.13
352	380074.35	2144101.28
353	380063.75	2144215.68
354	380002.60	2144300.07
355	379935.34	2144316.57
356	379921.20	2144413.28

Номер точки	X	Y
357	379912.90	2144472.26
358	379895.22	2144506.44
359	379986.04	2144579.56
360	380053.30	2144640.90
361	380068.65	2144725.81
362	380073.34	2144797.75
363	380086.35	2144864.97
364	380060.35	2144941.92
365	380032.10	2144976.60
366	380039.20	2145033.21
367	380038.02	2145087.45
368	380028.55	2145160.57
369	380040.35	2145197.13
370	380077.98	2145250.20
371	380080.42	2145304.46
372	380039.65	2145376.19
373	379986.65	2145447.90
374	379953.05	2145513.21
375	379921.70	2145611.30
376	379908.25	2145660.36
377	379912.70	2145684.82
378	379947.45	2145726.23
379	379929.20	2145766.19
380	379912.10	2145806.29
381	379902.65	2145847.58
382	379902.10	2145875.28
383	379895.00	2145889.44
384	379893.13	2145892.69
385	379885.55	2145905.94
386	379884.94	2145930.70
387	379884.95	2145963.15
388	379894.38	2145986.15
389	379895.00	2146000.88
390	379886.14	2146022.12
391	379887.35	2146049.24
392	379871.40	2146083.44
393	379849.01	2146118.23
394	379846.05	2146138.30
395	379861.40	2146193.58
396	379862.60	2146247.83
397	379865.55	2146296.19

Номер точки	X	Y
398	379887.94	2146341.01
399	379908.00	2146363.43
400	379949.25	2146445.88
401	379983.95	2146527.06
402	379998.10	2146556.54
403	380023.50	2146583.08
404	380057.10	2146612.56
405	380065.95	2146623.18
406	380074.80	2146646.18
407	380090.15	2146669.17
408	380090.15	2146698.07
409	380105.50	2146714.57
410	380156.80	2146740.53
411	380220.85	2146776.34
412	380264.50	2146795.21
413	380294.60	2146824.10
414	380315.89	2146851.81
415	380312.90	2146884.25
416	380334.10	2146919.05
417	380380.10	2146963.27
418	380400.20	2146972.69
419	380410.24	2146998.06
420	380421.40	2147030.50
421	380422.60	2147058.21
422	380414.35	2147081.79
423	380389.60	2147110.56
424	380380.75	2147128.23
425	380374.85	2147142.98
426	380365.85	2147187.96
427	380376.45	2147279.95
428	380396.50	2147353.09
429	380440.75	2147397.28
430	380443.70	2147438.58
431	380427.80	2147478.67
432	380408.28	2147509.33
433	380407.67	2147544.72
434	380424.85	2147581.28
435	380466.10	2147607.24
436	380497.40	2147634.95
437	380497.40	2147670.91
438	380475.55	2147772.19

Номер точки	X	Y
439	380482.65	2147830.57
440	380510.95	2147874.21
441	380554.60	2147899.57
442	380615.85	2147909.56
443	380651.80	2147895.40
444	380703.70	2147865.92
445	380736.15	2147831.72
446	380758.60	2147814.02
447	380780.40	2147816.38
448	380793.40	2147832.31
449	380802.25	2147858.25
450	380798.10	2147911.92
451	380798.10	2147960.86
452	380814.95	2148021.47
453	380842.65	2148043.27
454	380890.45	2148045.03
455	380945.30	2148030.90
456	380997.80	2148024.40
457	381058.35	2148000.31
458	381115.60	2147968.47
459	381169.85	2147950.79
460	381197.55	2147951.40
461	381212.31	2147962.59
462	381221.15	2147987.94
463	381221.15	2148016.84
464	381212.91	2148041.02
465	381191.65	2148064.60
466	381157.45	2148082.30
467	381127.35	2148090.55
468	381098.45	2148099.40
469	381075.05	2148110.48
470	381059.10	2148132.87
471	381049.65	2148171.21
472	381060.85	2148204.81
473	381075.60	2148233.12
474	381103.80	2148251.29
475	381163.36	2148263.67
476	381212.30	2148260.13
477	381300.54	2148241.28
478	381354.20	2148213.00
479	381384.90	2148168.18

Номер точки	X	Y
480	381413.20	2148126.31
481	381440.36	2148105.67
482	381465.70	2148095.07
483	381496.35	2148100.36
484	381535.30	2148118.05
485	381555.95	2148153.43
486	381571.30	2148193.53
487	381588.40	2148240.73
488	381587.21	2148273.14
489	381580.70	2148320.31
490	381565.40	2148340.37
491	381553.00	2148363.95
492	381561.25	2148377.52
493	381629.50	2148395.03
494	381703.80	2148419.19
495	381764.55	2148458.10
496	381795.25	2148494.67
497	381830.55	2148561.71
498	381850.00	2148595.33
499	381860.07	2148628.37
500	381864.15	2148675.53
501	381851.20	2148715.63
502	381829.35	2148738.04
503	381789.25	2148761.62
504	381750.90	2148782.26
505	381723.20	2148792.86
506	381717.84	2148819.40
507	381742.55	2148850.52
508	381839.30	2148910.08
509	381917.75	2148960.18
510	381966.15	2148989.11
511	381993.15	2149022.60
512	382033.25	2149050.33
513	382076.90	2149073.31
514	382102.85	2149077.44
515	382127.65	2149060.92
516	382130.60	2149029.07
517	382122.35	2148990.76
518	382122.35	2148971.29
519	382138.67	2148943.71
520	382164.10	2148934.27

Номер точки	X	Y
521	382191.80	2148938.99
522	382216.00	2148957.27
523	382236.68	2148983.81
524	382248.45	2149009.17
525	382256.70	2149064.60
526	382270.20	2149108.66
527	382296.15	2149167.05
528	382306.20	2149213.05
529	382302.65	2149251.37
530	382284.95	2149286.15
531	382264.90	2149320.37
532	382248.35	2149348.08
533	382252.55	2149373.35
534	382276.14	2149408.14
535	382299.15	2149442.94
536	382304.45	2149465.34
537	382286.15	2149482.45
538	382262.55	2149478.91
539	382231.90	2149456.49
540	382201.80	2149433.51
541	382172.90	2149426.42
542	382138.70	2149427.01
543	382109.80	2149441.17
544	382088.53	2149460.04
545	382070.25	2149488.34
546	382041.35	2149554.97
547	382024.85	2149603.92
548	382038.45	2149640.30
549	382063.20	2149664.48
550	382086.78	2149681.01
551	382083.85	2149707.53
552	382060.85	2149729.94
553	382036.05	2149738.80
554	382012.50	2149761.78
555	381997.75	2149793.04
556	381980.60	2149810.12
557	381947.58	2149817.21
558	381918.70	2149810.74
559	381901.00	2149794.21
560	381886.85	2149757.65
561	381880.95	2149732.88

Номер точки	X	Y
562	381865.01	2149734.06
563	381853.80	2149754.13
564	381870.90	2149801.29
565	381876.80	2149834.31
566	381863.30	2149880.18
567	381861.58	2149909.06
568	381878.65	2149931.46
569	381921.10	2149942.08
570	381945.30	2149929.69
571	381957.12	2149903.75
572	381978.35	2149880.14
573	382009.60	2149870.72
574	382026.70	2149874.27
575	382046.73	2149885.47
576	382062.10	2149900.78
577	382076.25	2149908.46
578	382099.86	2149909.65
579	382132.10	2149897.29
580	382192.25	2149870.16
581	382204.65	2149861.31
582	382223.50	2149866.63
583	382229.40	2149889.62
584	382228.05	2149900.29
585	382424.10	2149887.71
586	382925.80	2149937.85
587	384462.35	2150012.65
588	384473.34	2150013.40
589	388369.12	2150289.38
590	388431.87	2150294.12
591	388680.03	2150312.86
592	388684.58	2150313.20
593	388801.32	2150322.01
594	388842.26	2150325.10
595	389078.40	2150342.92
596	389082.43	2150343.24
597	389099.00	2150344.48
УТ40 (598)	389682.41	2150381.67
599	390040.60	2151497.47
600	389969.67	2151954.70
601	389908.34	2152278.56
602	389399.66	2153187.08

Номер точки	X	Y
603	389055.51	2153800.63
604	389053.50	2153804.23
605	388928.06	2154028.93
606	388617.35	2154266.75
607	388607.73	2154274.05
608	388497.64	2154358.24
609	388493.20	2154361.81
610	388492.84	2154373.09
611	388492.64	2154378.08
612	388491.29	2154422.12
613	388486.55	2154572.58
614	388478.45	2154716.25
615	388296.20	2154909.91
616	388274.26	2154933.22
617	388218.00	2154993.00
618	388145.30	2155067.49
619	387948.00	2155170.11
620	387803.86	2155270.12
621	387430.78	2155419.27
622	386771.50	2155704.62
623	386321.40	2156020.74
624	386104.50	2156196.74
625	386026.44	2156350.85
626	385960.55	2156513.85
627	386172.86	2156516.98
628	386193.55	2156517.70
629	386204.14	2156524.17
630	386207.66	2156526.33
631	386575.85	2156751.21
632	386665.61	2156776.47
633	386670.61	2156777.77
634	386947.75	2156853.96
635	387033.35	2156876.44
636	387033.84	2156951.92
637	387036.25	2157317.41
638	387115.45	2157596.14
639	386800.82	2157626.96
640	386049.70	2157706.31
641	386064.73	2157407.49
642	386066.39	2157391.85
643	385999.27	2157371.09

Номер точки	X	Y
644	385948.05	2157369.02
645	385920.30	2157362.89
646	385849.46	2157346.40
647	385675.46	2157309.19
648	385659.10	2157305.66
649	385645.54	2157322.65
650	385651.07	2157348.96
651	385664.91	2157386.32
652	385671.83	2157503.98
653	385673.22	2157645.15
654	385667.68	2157704.66
655	385662.15	2157822.31
656	385683.60	2157913.00
657	385661.70	2158111.78
658	385401.40	2158082.98
659	385408.35	2158023.42
660	385315.00	2158007.79
661	385216.90	2157979.48
662	384850.36	2157853.99
663	384752.15	2157940.00
664	384614.25	2158198.99
665	384415.30	2158354.58
666	384206.55	2158386.26
667	384000.15	2158374.30
668	383937.45	2158382.97
669	383868.85	2158372.69
670	383828.06	2158378.45
671	383693.75	2158361.09
672	383646.70	2158376.20
673	383537.55	2158346.63
674	383171.55	2158277.86
675	383067.75	2158325.17
676	382968.20	2158307.46
677	382863.00	2158308.53
678	382896.55	2158243.08
679	382852.55	2158124.96
680	382795.03	2158096.02
681	382703.98	2157997.72
682	382777.80	2157962.55
683	382711.65	2157873.95
684	382740.15	2157846.07

Номер точки	X	Y
685	382704.77	2157790.75
686	382586.05	2157739.43
687	382428.15	2157702.29
688	382118.05	2157660.51
689	382118.10	2157715.88
690	382079.40	2157814.75
691	382061.80	2157841.66
692	382012.35	2157890.61
693	382000.60	2157908.71
694	381990.30	2157933.17
695	381985.40	2157965.98
696	381997.65	2158000.71
697	382032.63	2158043.13
698	382062.25	2158047.32
699	382116.15	2158042.63
700	382136.18	2158045.59
701	382181.24	2158078.35
702	382282.00	2158162.27
703	382341.85	2158152.83
704	382493.09	2158108.73
705	382568.71	2158107.14
706	382619.13	2158154.40
707	382627.01	2158192.22
708	382597.07	2158248.93
709	382581.32	2158307.22
710	382589.20	2158382.85
711	382664.83	2158474.22
712	382731.50	2158478.46
713	382776.28	2158512.84
714	382771.55	2158556.14
715	382726.55	2158612.53
716	382735.15	2158680.60
717	382569.00	2158845.74
718	382263.35	2158922.32
719	379693.40	2158856.01
720	379042.42	2158844.46
721	379142.95	2159302.14
722	379031.39	2159347.03
723	379159.00	2159674.73
724	379581.25	2160252.04
725	380002.25	2160899.12

Номер точки	X	Y
726	380489.85	2161564.60
727	380487.95	2161913.33
728	380429.55	2162191.29
729	380365.90	2162393.11
730	379647.55	2163683.63
731	379836.10	2163886.62
732	379452.25	2165011.80
УТ31 (733)	379046.50	2165941.52
734	378183.30	2166184.97
735	377051.90	2166485.56
736	376155.68	2164359.96
737	375264.93	2161922.12
738	374830.33	2161739.72
739	373944.74	2160750.42
740	372869.20	2160477.96
741	372151.50	2159828.46
742	372860.39	2158460.07
743	371115.65	2157507.23
744	370276.73	2157516.07
745	369716.43	2157648.11
746	369309.97	2157593.49
747	368623.24	2157230.45
748	368296.14	2157356.42
749	368096.83	2157024.78
750	366710.89	2157005.37
751	366524.97	2157064.17
752	366067.47	2156692.01
753	365977.38	2156639.85
754	365873.08	2156810.53
755	366359.04	2157241.97
756	366187.16	2157374.58
757	366105.77	2157554.56
758	365933.45	2157742.28
759	365792.48	2157844.08
760	365157.18	2157464.79
761	364794.50	2157569.09
762	364794.50	2157763.47
763	365007.84	2157806.14
764	365196.30	2157853.56
765	365248.45	2158078.78
766	364363.06	2158232.85

Номер точки	X	Y
767	364209.32	2158268.28
768	363968.42	2158449.45
769	363417.23	2158653.49
770	362992.18	2159049.03
771	362862.85	2159290.88
772	362814.54	2159489.09
773	362759.54	2159491.05
774	362324.99	2159880.54
775	362998.79	2160959.37
776	362981.11	2161492.67
777	362966.38	2161552.53
778	362955.30	2161541.10
779	362952.43	2161537.82
780	362932.77	2161521.36
781	362905.93	2161501.92
782	362882.95	2161488.45
783	362865.81	2161478.31
784	362831.36	2161461.99
785	362780.91	2161437.55
786	362768.80	2161431.63
787	362763.44	2161453.47
788	362730.30	2161584.40
789	362668.25	2161573.07
790	362607.35	2161547.01
791	362554.35	2161528.10
792	362478.35	2161499.03
793	362433.40	2161492.53
794	362366.75	2161471.89
795	362315.30	2161446.11
796	362288.20	2161437.31
797	362248.45	2161441.90
798	362208.45	2161456.09
799	362134.65	2161453.11
800	362092.62	2161793.36
801	362097.24	2161796.28
802	362077.16	2161918.57
803	362038.50	2162231.57
804	361580.19	2162235.24
805	361401.97	2162342.61
806	361393.76	2162347.57
807	361098.20	2162525.67

Номер точки	X	Y
808	361046.75	2162556.68
809	361045.47	2162557.45
810	360959.35	2162609.37
811	360856.15	2162671.48
812	360318.15	2162538.24
813	360317.02	2162592.66
814	360314.59	2162709.91
815	360298.74	2163478.10
816	359963.52	2163515.46
817	359864.48	2163472.11
818	359761.20	2163343.05
819	359694.37	2163259.54
820	359666.76	2163225.04
821	359501.61	2163004.92
822	359475.33	2162969.90
823	359361.52	2162818.23
824	359341.91	2162767.44
825	359398.02	2162702.57
826	359375.80	2162676.59
827	359350.41	2162648.88
828	358962.90	2162612.58
829	358357.00	2162339.05
830	357125.30	2162307.41
831	356319.50	2162339.68
832	355100.20	2162320.70
833	354730.05	2162308.31
834	351689.95	2162084.62
835	351226.55	2162045.83
836	351083.15	2161869.98
837	350581.98	2161236.12
838	350478.33	2161105.06
839	350375.85	2160985.76
840	350195.29	2160863.95
841	350185.15	2160785.78
842	350186.48	2160649.21
843	350195.09	2159764.93
844	350201.65	2159318.66
845	350209.74	2159060.62
846	350208.65	2158415.02
847	350216.95	2157733.91
848	350247.00	2157685.31

Номер точки	X	Y
849	350223.76	2157586.09
850	350222.65	2157583.72
851	350217.55	2157554.01
852	350326.67	2157478.71
853	350378.94	2157264.48
854	350305.15	2157252.88
855	350212.49	2157015.40
856	350313.85	2156713.28
857	350587.35	2156498.27
858	349994.05	2156267.62
859	349650.85	2156679.92
860	349234.70	2157205.64
861	349180.73	2157204.26
862	349161.79	2157191.87
863	349151.34	2157186.33
864	349089.92	2157175.34
865	349054.64	2157155.40
866	349003.28	2157149.17
867	348948.73	2157130.23
868	348855.40	2157109.64
869	348805.33	2157078.18
870	348760.23	2157062.15
871	348709.93	2157042.78
872	348665.60	2156997.12
873	348556.55	2156957.12
874	348487.14	2156899.13
875	348461.54	2156852.32
876	348435.04	2156835.77
877	348395.77	2156831.02
878	348367.69	2156767.87
879	348349.43	2156753.52
880	348327.89	2156728.67
881	348276.44	2156700.85
882	348239.00	2156672.92
883	348198.69	2156664.64
884	348120.27	2156625.44
885	348075.55	2156603.34
886	348051.80	2156581.81
887	348042.40	2156560.83
888	348031.90	2156513.37
889	348025.85	2156456.50

Номер точки	X	Y
890	348000.99	2156416.22
891	347993.80	2156390.25
892	347991.59	2156356.05
893	347983.35	2156306.90
894	347957.90	2156270.47
895	347944.65	2156243.42
896	347943.55	2156205.87
897	347942.45	2156181.58
898	347925.35	2156138.55
899	347906.55	2156109.26
900	347870.10	2156064.55
901	347837.48	2156038.04
902	347798.85	2156015.97
903	347759.10	2156014.85
904	347719.89	2156008.78
905	347690.05	2155989.46
906	347665.50	2155951.37
907	347666.25	2155928.03
908	347655.70	2155912.00
909	347633.65	2155906.94
910	347591.64	2155909.37
911	347557.56	2155897.46
912	347552.04	2155864.63
913	347554.80	2155800.76
914	347530.94	2155761.44
915	347521.30	2155734.36
916	347484.06	2155749.27
917	347469.26	2155743.51
918	347457.15	2155683.55
919	347382.42	2155711.38
920	347336.18	2155703.86
921	347330.12	2155700.06
922	347314.77	2155680.74
923	347290.86	2155649.36
924	347226.40	2155631.02
925	347214.39	2155650.20
926	347197.42	2155675.48
927	347181.90	2155672.85
928	347136.28	2155657.80
929	347174.40	2155725.82
930	347164.06	2155737.88

Номер точки	X	Y
931	347122.94	2155719.17
932	347084.63	2155753.15
933	347065.20	2155757.09
934	346868.90	2155816.55
935	346746.25	2155930.13
936	346724.25	2155948.32
937	347038.26	2156212.00
938	346851.51	2156403.97
939	346691.78	2156570.03
940	346518.48	2156751.68
941	346231.40	2157055.37
942	346192.80	2157091.41
943	346190.78	2157097.14
944	346047.89	2157246.38
945	346129.43	2157846.11
946	346170.61	2157876.19
947	346171.34	2157876.81
948	346194.63	2157892.47
949	346122.13	2158070.05
950	345771.10	2158943.89
951	345771.09	2158945.19
952	345725.83	2158934.21
953	345711.25	2158925.54
954	345703.20	2158905.83
955	345710.15	2158842.60
956	345704.15	2158821.99
957	345690.25	2158816.07
958	345678.10	2158822.37
959	345668.30	2158841.74
960	345656.15	2158843.33
961	345646.04	2158835.69
962	345639.15	2158815.96
963	345615.61	2158792.22
964	345594.85	2158786.29
965	345566.99	2158784.96
966	345547.63	2158764.93
967	345529.27	2158733.39
968	345549.18	2158723.69
969	345504.25	2158679.93
970	345492.64	2158654.55
971	345489.35	2158634.60

Номер точки	X	Y
972	345478.54	2158617.93
973	345454.56	2158560.33
974	345442.80	2158532.17
975	345425.30	2158518.63
976	345406.95	2158508.18
977	345382.95	2158509.25
978	345353.95	2158490.04
979	345304.79	2158471.94
980	345279.30	2158465.25
981	345222.11	2158463.32
982	345164.39	2158476.90
983	345131.50	2158494.78
984	345113.15	2158523.11
985	345093.60	2158530.47
986	345059.30	2158539.90
987	345035.03	2158556.37
988	345018.45	2158567.70
989	345005.95	2158568.21
990	344973.35	2158572.17
991	344960.14	2158574.25
992	344880.75	2158591.98
993	344871.02	2158601.47
994	344867.14	2158610.17
995	344861.85	2158607.13
996	344846.85	2158618.49
997	344832.64	2158630.56
998	344814.79	2158632.53
999	344810.29	2158635.52
1000	344796.70	2158644.53
1001	344781.90	2158648.10
1002	344761.05	2158649.27
1003	344747.60	2158663.67
1004	344724.00	2158677.21
1005	344705.90	2158689.20
1006	344698.65	2158705.32
1007	344701.43	2158720.85
1008	344690.17	2158737.05
1009	344381.85	2158493.48
1010	344231.25	2158507.48
1011	344069.99	2158553.79
1012	344055.28	2158527.98

Номер точки	X	Y
1013	344053.22	2158523.52
1014	343976.85	2158385.96
1015	343849.95	2158241.53
1016	343408.40	2157682.77
1017	343387.79	2157425.71
1018	343301.05	2157285.19
1019	342686.00	2157605.87
1020	342544.59	2157689.62
1021	342542.60	2157690.82
1022	342495.50	2157718.77
1023	342153.25	2157897.33
1024	342175.90	2157397.03
1025	342178.72	2157152.05
1026	342174.11	2156957.64
1027	341852.42	2156939.59
1028	341857.45	2156878.42
1029	341857.61	2156876.36
1030	341900.19	2156358.03
1031	341817.24	2156366.26
1032	340774.30	2156251.33
1033	340704.35	2156441.75
1034	340349.85	2157217.53
1035	339677.90	2156946.48
1036	339190.42	2157287.83
1037	338841.75	2157295.12
1038	338760.06	2157484.40
1039	338511.62	2158032.71
1040	338511.32	2158032.83
1041	338511.03	2158034.02
1042	338263.24	2158580.88
1043	338120.45	2158764.85
1044	337801.10	2159198.78
1045	337713.45	2159320.52
1046	337578.40	2159146.90
1047	337279.25	2158800.22
1048	337150.19	2158647.41
1049	336880.20	2158339.57
1050	336879.52	2158338.85
1051	336748.20	2158189.31
1052	336512.19	2158228.02
1053	336483.13	2158230.18

Номер точки	X	Y
1054	336332.00	2158257.63
1055	336289.02	2158332.01
1056	336268.35	2158367.63
1057	336228.48	2158437.27
1058	336227.52	2158438.95
1059	336210.80	2158468.15
1060	336193.98	2158534.31
1061	336193.07	2158537.89
1062	336166.20	2158643.56
1063	335993.50	2159456.77
1064	335977.10	2159472.76
1065	335833.46	2159587.53
1066	335830.25	2159590.13
1067	335804.75	2159610.55
1068	335845.39	2159639.20
1069	335872.21	2159658.17
1070	336036.55	2159773.85
1071	336282.67	2160003.79
1072	336833.20	2160543.98
1073	336559.87	2161006.54
1074	336622.45	2161251.15
1075	336548.10	2161429.35
1076	336719.31	2161767.55
1077	336738.67	2161806.06
1078	336847.99	2162020.57
1079	336993.54	2162209.64
1080	337014.80	2162236.77
1081	337035.35	2162642.63
1082	336549.40	2162478.37
1083	336165.26	2162349.29
1084	336025.24	2162302.30
УТ83 (1085)	335039.80	2161979.28
1086	334742.90	2161892.16
1087	334755.05	2161632.87
1088	334578.85	2161561.92
1089	334548.15	2161585.42
1090	333928.10	2161586.53
1091	333834.35	2161589.03
1092	333762.17	2161602.74
1093	333758.11	2161602.95
1094	333549.05	2161640.62

Номер точки	X	Y
1095	333277.90	2161636.06
1096	333143.10	2161662.40
1097	333132.95	2161666.98
1098	333130.20	2161677.21
1099	333128.15	2161683.34
1100	333125.45	2161686.76
1101	333120.65	2161686.76
1102	333113.85	2161687.46
1103	333107.00	2161689.49
1104	333103.63	2161701.76
1105	333112.50	2161724.27
1106	333125.45	2161766.58
1107	333146.58	2161834.79
1108	333160.25	2161891.40
1109	333174.71	2161918.08
1110	333189.55	2161941.92
1111	333185.21	2161970.40
1112	333149.67	2161996.96
1113	333153.47	2162013.83
1114	333214.53	2162033.15
1115	333227.00	2162051.83
1116	333227.54	2162053.75
1117	333229.25	2162087.36
1118	333228.50	2162091.27
1119	333224.40	2162102.19
1120	333205.95	2162119.92
1121	333197.12	2162139.02
1122	333186.15	2162163.57
1123	333171.85	2162174.50
1124	333158.90	2162181.31
1125	333148.65	2162192.23
1126	333141.13	2162211.33
1127	333126.80	2162235.89
1128	333117.95	2162248.85
1129	333104.97	2162257.04
1130	333096.80	2162261.13
1131	333076.30	2162271.37
1132	333054.54	2162263.85
1133	333024.45	2162258.40
1134	332997.15	2162246.82
1135	332980.80	2162238.62

Номер точки	X	Y
1136	332975.10	2162238.02
1137	332967.75	2162243.29
1138	332959.81	2162258.78
1139	332956.44	2162287.94
1140	332947.00	2162322.37
1141	332937.80	2162357.83
1142	332927.80	2162382.00
1143	332912.03	2162409.07
1144	332907.06	2162420.96
1145	332904.07	2162438.91
1146	332901.00	2162451.37
1147	332896.00	2162465.29
1148	332889.70	2162473.70
1149	332879.20	2162481.32
1150	332871.10	2162482.03
1151	332144.95	2162380.22
1152	332137.52	2162377.58
1153	331807.90	2162314.90
1154	331601.10	2162086.43
1155	331520.49	2162084.18
1156	331488.93	2162083.34
1157	331374.43	2162080.25
1158	331259.06	2162077.02
1159	331126.80	2162073.69
1160	331072.50	2161982.71
1161	331101.25	2161878.55
1162	330927.70	2161809.54
1163	330965.00	2161137.02
1164	331431.38	2161142.75
1165	331432.55	2161142.82
1166	331450.10	2160935.09
1167	331450.19	2160934.02
1168	331469.66	2160703.53
1169	331103.41	2160689.84
1170	330701.95	2160675.30
1171	330630.55	2160495.49
1172	330230.65	2160488.56
1173	330267.80	2159329.99
1174	330273.95	2158853.94
1175	330290.70	2158414.02
1176	330131.45	2158477.24

Номер точки	X	Y
1177	330085.80	2158385.20
1178	330137.00	2157561.33
1179	329873.05	2157695.53
1180	329765.87	2157589.54
1181	329765.21	2157588.87
1182	329626.20	2157451.40
1183	329441.80	2157463.29
1184	329367.95	2157406.54
1185	329460.10	2157050.17
1186	330073.00	2157091.59
1187	329937.00	2156609.13
1188	330238.85	2156635.91
1189	331107.95	2156694.31
1190	331092.85	2156575.26
1191	331092.43	2156571.44
1192	331079.35	2156470.38
1193	330892.05	2156277.63
1194	330795.10	2156013.58
1195	331147.85	2155890.55
1196	331509.95	2155775.94
1197	331955.75	2155613.69
1198	332006.70	2155591.72
1199	332014.25	2155563.83
1200	332035.95	2155507.86
1201	332084.70	2155450.79
1202	332130.63	2155411.15
1203	332132.97	2155403.85
1204	332140.27	2155378.09
1205	332160.61	2155358.11
1206	332189.27	2155351.26
1207	332206.35	2155320.54
1208	332218.17	2155301.21
1209	332218.61	2155272.99
1210	332216.69	2155255.31
1211	332223.44	2155243.31
1212	332240.32	2155233.42
1213	332244.27	2155222.11
1214	332259.00	2155212.39
1215	332264.37	2155201.71
1216	332268.30	2155182.27
1217	332265.19	2155174.90

Номер точки	X	Y
1218	332272.15	2155153.17
1219	332368.55	2155155.93
1220	332730.16	2155191.03
1221	332785.10	2154790.52
1222	332709.90	2154732.58
1223	332765.85	2154542.84
1224	332892.30	2154495.67
1225	332864.04	2154302.23
1226	332873.57	2154113.40
1227	332876.55	2153783.85
1228	332881.67	2153676.06
1229	332881.89	2153671.98
1230	332888.50	2153530.31
1231	332914.25	2153230.78
1232	332979.60	2153108.99
1233	333223.98	2153115.92
1234	333229.06	2153116.12
1235	333315.55	2153118.20
1236	333534.05	2153130.62
1237	333449.75	2153597.85
1238	333960.85	2153610.01
1239	333933.90	2153828.81
1240	334195.45	2154058.88
1241	334899.65	2154101.54
1242	334850.30	2154289.05
1243	334791.79	2154542.38
1244	334791.19	2154544.96
1245	334785.50	2154569.62
1246	334749.22	2155342.37
1247	334350.27	2155329.44
1248	334350.00	2155517.12
1249	333921.75	2155418.80
1250	333741.75	2155451.73
1251	333731.40	2155634.82
1252	333730.30	2155771.29
1253	333259.65	2155769.09
1254	333086.65	2155758.72
1255	333078.00	2155979.37
1256	333077.94	2155980.25
1257	333039.00	2156980.81
1258	332276.68	2156947.04

Номер точки	X	Y
1259	332238.72	2156945.37
1260	332155.67	2156941.43
1261	331725.30	2156922.78
1262	331534.18	2157085.23
1263	331549.75	2157108.64
1264	331581.94	2157119.29
1265	331604.20	2157138.09
1266	331637.93	2157182.21
1267	331670.91	2157212.53
1268	331710.30	2157235.67
1269	331740.15	2157270.63
1270	331774.40	2157334.58
1271	331799.51	2157362.04
1272	331806.91	2157427.95
1273	331818.87	2157484.53
1274	331829.42	2157532.05
1275	331835.42	2157569.99
1276	331813.46	2157587.96
1277	331815.46	2157625.90
1278	331813.46	2157685.81
1279	331811.46	2157739.73
1280	331821.45	2157797.64
1281	331825.44	2157845.56
1282	331809.47	2157885.49
1283	331761.54	2157965.37
1284	331823.05	2158017.30
1285	332141.75	2157966.21
1286	332962.45	2157833.29
1287	333111.95	2157812.05
1288	333112.89	2157811.92
1289	333213.50	2157797.63
1290	333402.22	2157673.55
1291	333405.62	2157671.23
1292	333534.05	2157586.63
1293	333979.31	2157839.48
1294	333984.24	2157842.18
1295	333995.65	2157848.38
1296	334107.45	2157799.90
1297	334269.05	2157902.12
1298	335004.44	2158546.55
1299	335072.78	2158525.39

Номер точки	X	Y
1300	335163.83	2158481.88
1301	335274.93	2158411.51
1302	335276.25	2158409.19
1303	335298.81	2158357.67
1304	335322.24	2158341.88
1305	335339.09	2158323.13
1306	335350.72	2158299.42
1307	335359.05	2158290.53
1308	335898.20	2158272.60
1309	335957.98	2158184.13
1310	335977.52	2158156.49
1311	336013.75	2158101.26
1312	336186.43	2157971.01
1313	336530.45	2157490.67
1314	336533.80	2156849.77
1315	336519.47	2156621.69
1316	336449.35	2155701.09
1317	336433.80	2155654.90
1318	336422.55	2155495.64
1319	336414.60	2154993.63
1320	336321.95	2154535.78
1321	336656.75	2154558.70
1322	336528.35	2153925.34
1323	336916.90	2153947.53
1324	337007.65	2151709.65
1325	336711.95	2151716.59
1326	336679.35	2152121.32
1327	336265.80	2152110.45
1328	336069.05	2151434.21
1329	336295.90	2151233.68
1330	336264.75	2150724.04
1331	336259.45	2150610.15
1332	336100.58	2150599.86
1333	335778.60	2150579.25
1334	335728.25	2150538.88
1335	335726.62	2150537.59
1336	335510.05	2150364.02
1337	335361.17	2150111.27
1338	335358.80	2150107.26
1339	335176.10	2149797.10
1340	335198.45	2149594.14

Номер точки	X	Y
1341	335280.94	2149598.24
1342	335414.20	2149604.86
1343	335751.25	2149130.13
1344	336473.23	2148142.35
1345	336930.95	2147510.99
1346	336993.34	2147512.03
1347	337352.81	2147518.01
1348	337530.02	2147520.95
1349	337539.95	2147521.11
1350	337544.15	2147508.49
1351	337540.65	2147496.24
1352	337533.20	2147469.28
1353	337549.58	2147434.77
1354	337550.00	2147422.04
1355	337554.05	2147414.54
1356	337565.45	2147395.15
1357	337555.05	2147383.96
1358	337545.00	2147358.78
1359	337521.10	2147329.99
1360	337521.85	2147303.87
1361	337531.05	2147295.87
1362	337559.00	2147297.43
1363	337564.95	2147290.02
1364	337568.10	2147271.62
1365	337564.10	2147235.80
1366	337552.30	2147186.35
1367	337550.02	2147158.88
1368	337552.55	2147136.66
1369	337563.10	2147084.78
1370	337568.00	2147070.94
1371	337623.25	2147035.15
1372	337643.11	2147014.09
1373	337646.30	2146991.90
1374	337637.87	2146977.02
1375	337595.95	2146951.44
1376	337583.70	2146938.28
1377	337584.20	2146922.37
1378	337611.05	2146877.40
1379	337613.15	2146870.44
1380	337609.25	2146811.64
1381	337623.85	2146794.34

Номер точки	X	Y
1382	337655.20	2146788.30
1383	337667.70	2146777.92
1384	337665.70	2146761.27
1385	337648.65	2146755.62
1386	337645.30	2146739.57
1387	337649.90	2146716.81
1388	337657.50	2146696.06
1389	337716.35	2146687.77
1390	337724.94	2146677.23
1391	337730.15	2146653.14
1392	337740.80	2146641.40
1393	337756.20	2146635.50
1394	337783.88	2146648.52
1395	337803.55	2146648.52
1396	337814.10	2146636.11
1397	337818.50	2146617.15
1398	337828.53	2146583.12
1399	337826.55	2146523.11
1400	337841.00	2146489.85
1401	337908.30	2146435.96
1402	337915.93	2146436.87
1403	337939.80	2146445.26
1404	337949.50	2146441.76
1405	337924.06	2146419.92
1406	337927.15	2146403.46
1407	337970.46	2146384.46
1408	337970.55	2146379.39
1409	337944.35	2146363.27
1410	337943.40	2146333.32
1411	337944.50	2146316.12
1412	337998.15	2146291.77
1413	337998.15	2146252.89
1414	337982.40	2146227.49
1415	337986.85	2146206.00
1416	338011.55	2146190.88
1417	338017.85	2146173.29
1418	337986.55	2146156.34
1419	337976.05	2146145.13
1420	337981.15	2146126.85
1421	337976.25	2146078.23
1422	337999.20	2146057.35

Номер точки	X	Y
1423	338013.62	2146006.22
1424	338042.25	2145968.29
1425	338025.25	2145938.40
1426	338065.20	2145905.31
1427	338082.45	2145863.17
1428	338140.10	2145851.06
1429	338159.70	2145825.81
1430	338165.30	2145741.89
1431	338159.31	2145728.35
1432	338137.35	2145717.83
1433	337555.50	2145596.86
1434	336951.35	2145454.65
1435	336947.16	2145453.70
1436	336779.40	2145415.92
1437	336431.14	2145344.66
1438	336429.05	2145344.23
1439	336334.07	2145324.80
1440	336286.73	2145295.21
1441	336172.05	2145245.02
1442	336167.78	2145243.15
1443	336027.95	2145181.96
1444	335539.46	2144969.94
1445	335976.95	2144361.25
1446	336095.20	2144178.98
1447	336541.37	2143516.48
1448	336544.91	2143511.22
1449	336638.81	2143371.79
1450	336639.85	2143370.23
1451	336829.92	2143088.00
1452	336836.23	2143078.63
1453	337104.15	2142680.79
1454	337022.53	2142522.02
1455	337020.56	2142518.19
1456	336946.40	2142373.95
1457	336438.45	2142688.40
1458	335192.50	2143467.19
1459	334894.55	2143686.94
1460	334653.80	2143850.26
1461	334422.47	2144006.79
1462	334227.37	2144139.44
1463	333937.70	2144339.25

Номер точки	X	Y
1464	333974.65	2143839.48
1465	333996.76	2143523.00
1466	334247.25	2143109.59
1467	334467.15	2142747.27
1468	335268.25	2142443.99
1469	335508.00	2142202.36
1470	335815.08	2142068.09
1471	335999.90	2141996.17
1472	336201.65	2141983.83
1473	336792.37	2141688.55
1474	336713.30	2141264.88
1475	336686.15	2141242.60
1476	336592.80	2140910.73
1477	336592.09	2140908.19
1478	336555.10	2140776.71
1479	336549.01	2140770.22
1480	336537.32	2140756.92
1481	336469.50	2140685.65
1482	336357.40	2140606.67
1483	336031.15	2140661.48
1484	335738.05	2140705.71
1485	335133.00	2140798.85
1486	335124.86	2140795.48
1487	335121.14	2140793.93
1488	334814.97	2140666.97
1489	334742.15	2140634.00
1490	334566.10	2140546.87
1491	334801.80	2139856.71
1492	334921.95	2139516.78
1493	335001.64	2139479.14
1494	335053.32	2139472.79
1495	335086.16	2139476.10
1496	335084.65	2139487.45
1497	335072.96	2139499.12
1498	335064.43	2139526.46
1499	335081.19	2139548.51
1500	335115.63	2139537.48
1501	335158.76	2139537.93
1502	335180.30	2139478.12
1503	335185.50	2139463.89
1504	335164.15	2139435.97

Номер точки	X	Y
1505	335138.50	2139414.60
1506	335113.57	2139395.37
1507	335081.50	2139359.05
1508	335060.15	2139329.84
1509	335033.05	2139305.62
1510	335001.00	2139277.15
1511	334944.00	2139246.51
1512	334921.88	2139232.26
1513	334910.50	2139218.73
1514	334901.95	2139196.67
1515	334895.55	2139179.56
1516	334886.30	2139167.46
1517	334874.15	2139159.61
1518	334839.95	2139148.93
1519	334817.15	2139149.64
1520	334795.80	2139160.34
1521	334775.15	2139178.84
1522	334765.15	2139196.67
1523	334753.05	2139206.62
1524	334733.10	2139208.04
1525	334706.00	2139205.91
1526	334678.25	2139199.49
1527	334660.40	2139187.40
1528	334645.45	2139165.33
1529	334642.57	2139146.79
1530	334651.50	2139130.02
1531	334642.59	2139120.50
1532	334641.36	2139122.54
1533	334354.29	2138912.48
1534	334074.79	2138715.21
1535	333632.81	2138403.26
1536	333394.14	2138235.94
1537	333203.47	2138107.38
1538	333142.38	2138128.43
1539	333079.80	2138092.69
1540	332767.03	2138308.23
1541	332518.28	2138503.34
1542	332494.44	2138409.46
1543	332364.59	2138443.96
1544	332236.80	2138465.90
1545	332192.86	2138479.89

Номер точки	X	Y
1546	331998.17	2138306.16
1547	331913.07	2138208.99
1548	331823.86	2138176.35
1549	331766.43	2138205.95
1550	331763.30	2138216.00
1551	331768.79	2138662.78
1552	331387.99	2138519.63
1553	331338.10	2138555.42
1554	331312.75	2138594.31
1555	331297.25	2138632.98
1556	331291.91	2138646.74
1557	331290.16	2138651.25
1558	331274.25	2138692.21
1559	331251.85	2138714.92
1560	331227.10	2138727.87
1561	331220.46	2138729.44
1562	331218.30	2138729.94
1563	331210.90	2138731.69
1564	331191.75	2138728.75
1565	331161.66	2138725.80
1566	331158.56	2138725.91
1567	331127.20	2138726.98
1568	331119.20	2138728.15
1569	331095.35	2138731.69
1570	331055.15	2138734.02
УТ 85 (1571)	331042.22	2138734.02
1572	331039.32	2138673.83
1573	331030.23	2138348.46
1574	331026.80	2138150.49
1575	331020.00	2137758.51
1576	331017.69	2137625.54
1577	331698.34	2137980.93
1578	331801.41	2138006.53
1579	331829.58	2138017.18
1580	332029.94	2138075.63
1581	332117.43	2138052.28
1582	332147.13	2138044.35
1583	332659.75	2137907.52
1584	332640.13	2137780.13
1585	332565.77	2137296.75
1586	332561.87	2137271.43

Номер точки	X	Y
1587	332516.01	2136974.43
1588	332421.21	2136713.76
1589	332383.29	2136651.52
1590	331901.36	2136470.33
1591	331545.96	2136321.07
1592	331581.49	2136165.58
1593	332011.65	2135859.04
1594	332109.35	2135793.69
1595	332066.44	2135766.38
1596	332056.95	2135761.62
1597	332024.55	2135741.84
1598	332014.66	2135731.52
1599	331993.86	2135713.61
1600	331979.67	2135695.65
1601	331949.55	2135657.48
1602	331921.84	2135596.02
1603	331917.40	2135531.92
1604	331902.69	2135493.14
1605	331896.25	2135470.17
1606	331888.10	2135422.01
1607	331891.95	2135391.89
1608	331888.17	2135354.72
1609	331894.21	2135290.88
1610	331886.97	2135246.58
1611	331863.62	2135170.54
1612	331835.44	2135117.27
1613	331774.43	2135069.92
1614	331742.13	2135060.49
1615	331713.86	2135008.50
1616	331669.06	2134940.40
1617	331676.91	2134812.59
1618	331678.71	2134792.25
1619	331681.13	2134764.70
1620	331725.54	2134259.74
1621	331728.96	2134220.85
1622	331484.44	2134256.76
1623	331558.93	2134125.11
1624	331575.54	2133987.58
1625	331567.73	2133876.34
1626	331674.82	2133579.23
1627	331750.03	2133306.33

Номер точки	X	Y
1628	331805.29	2133168.90
1629	331836.38	2133070.19
1630	331884.03	2132817.24
1631	332481.45	2133109.97
1632	332692.68	2133250.96
1633	332914.34	2133423.53
1634	332953.92	2133449.42
1635	332990.28	2133473.23
1636	333155.05	2133581.04
1637	333384.22	2133731.00
1638	333639.45	2133918.73
1639	333816.50	2134021.46
1640	334237.19	2134305.47
1641	334257.20	2134318.99
1642	334383.83	2134404.47
1643	334485.06	2134456.56
1644	334828.61	2134205.12
1645	334961.80	2134111.90
1646	335154.93	2133962.26
1647	335164.92	2133961.15
1648	335152.96	2133993.49
1649	335146.10	2134009.64
1650	335130.11	2134033.66
1651	335116.64	2134044.62
1652	335107.78	2134056.07
1653	335099.96	2134080.36
1654	335087.56	2134103.80
1655	335047.57	2134133.82
1656	335001.43	2134155.48
1657	334976.98	2134165.01
1658	334960.54	2134180.13
1659	334942.04	2134205.16
1660	334917.18	2134228.56
1661	334902.87	2134232.01
1662	334892.38	2134237.73
1663	334884.23	2134249.20
1664	334877.83	2134310.88
1665	334871.99	2134340.57
1666	334863.01	2134368.38
1667	334849.68	2134386.80
1668	334828.73	2134398.23

Номер точки	X	Y
1669	334803.02	2134401.68
1670	334784.87	2134414.62
1671	334762.87	2134450.55
1672	334753.50	2134479.07
1673	334753.50	2134532.54
1674	334737.02	2134537.36
1675	334710.77	2134542.12
1676	334699.81	2134550.17
1677	334687.37	2134545.11
1678	334676.65	2134577.41
1679	334688.26	2134609.95
1680	334700.50	2134618.23
1681	334737.40	2134650.47
1682	334740.10	2134657.92
1683	334747.45	2134668.42
1684	334749.35	2134673.27
1685	334746.40	2134680.40
1686	334740.35	2134682.71
1687	334724.05	2134692.36
1688	334721.75	2134700.05
1689	334726.55	2134718.44
1690	334727.60	2134740.12
1691	334727.05	2134746.76
1692	334722.95	2134749.98
1693	334716.31	2134752.86
1694	334712.66	2134758.03
1695	334716.61	2134761.42
1696	334743.40	2134771.55
1697	334748.85	2134779.04
1698	334756.90	2134783.63
1699	334763.37	2134785.09
1700	334767.80	2134788.12
1701	334774.15	2134798.46
1702	334776.25	2134806.44
1703	334774.80	2134820.58
1704	334784.64	2134828.67
1705	334797.70	2134846.65
1706	334807.36	2134863.26
1707	334822.65	2134880.06
1708	334824.04	2134886.78
1709	334823.44	2134891.81

Номер точки	X	Y
1710	334820.90	2134897.39
1711	334819.45	2134901.79
1712	334822.20	2134906.45
1713	334828.68	2134915.07
1714	334838.35	2134934.18
1715	334842.35	2134960.54
1716	334844.30	2134968.26
1717	334846.70	2134973.31
1718	334855.61	2134981.49
1719	334857.46	2134986.26
1720	334858.70	2135000.32
1721	334858.70	2135005.46
1722	334853.76	2135011.38
1723	334838.05	2135013.92
1724	334832.16	2135025.87
1725	334835.85	2135032.31
1726	334843.75	2135038.79
1727	334840.65	2135057.50
1728	334820.30	2135060.76
1729	334810.91	2135075.03
1730	334806.66	2135080.06
1731	334803.60	2135088.09
1732	334807.06	2135095.67
1733	334812.95	2135096.54
1734	334819.20	2135093.78
1735	334824.27	2135094.17
1736	334829.20	2135106.42
1737	334819.95	2135121.97
1738	334812.45	2135125.57
1739	334801.65	2135145.76
1740	334795.90	2135147.55
1741	334788.55	2135149.42
1742	334783.00	2135160.07
1743	334773.45	2135181.14
1744	334734.05	2135190.15
1745	334718.30	2135197.55
1746	334698.95	2135209.72
1747	334694.88	2135214.23
1748	334691.53	2135219.75
1749	334683.85	2135227.82
1750	334676.95	2135237.35

Номер точки	X	Y
1751	334661.40	2135251.65
1752	334656.80	2135254.33
1753	334651.05	2135255.96
1754	334645.95	2135259.15
1755	334641.35	2135263.94
1756	334636.30	2135271.81
1757	334633.50	2135287.13
1758	334635.50	2135292.82
1759	334656.00	2135324.74
1760	334657.55	2135338.66
1761	334654.30	2135356.45
1762	334648.92	2135368.40
1763	334646.81	2135376.78
1764	334644.20	2135397.77
1765	334642.96	2135416.57
1766	334643.76	2135439.69
1767	334642.63	2135445.67
1768	334633.95	2135462.71
1769	334618.85	2135468.86
1770	334613.15	2135473.75
1771	334608.15	2135481.02
1772	334601.90	2135485.73
1773	334580.90	2135498.59
1774	334567.20	2135501.75
1775	334554.55	2135506.68
1776	334542.80	2135507.59
1777	334535.00	2135510.87
1778	334519.95	2135527.99
1779	334502.90	2135544.05
1780	334472.80	2135559.96
1781	334470.25	2135566.37
1782	334471.20	2135571.87
1783	334478.45	2135585.04
1784	334482.51	2135594.30
1785	334489.60	2135599.38
1786	334496.90	2135600.24
1787	334510.11	2135597.11
1788	334515.70	2135597.06
1789	334526.36	2135601.77
1790	334532.65	2135603.48
1791	334540.56	2135603.29

Номер точки	X	Y
1792	334548.23	2135600.37
1793	334556.70	2135600.37
1794	334563.10	2135601.50
1795	334576.21	2135623.41
1796	334581.20	2135629.84
1797	334593.68	2135640.37
1798	334600.79	2135644.76
1799	334626.90	2135678.84
1800	334633.55	2135682.54
1801	334644.56	2135687.04
1802	334651.20	2135690.73
1803	334654.50	2135694.81
1804	334658.70	2135711.20
1805	334657.10	2135717.11
1806	334650.35	2135728.60
1807	334630.25	2135741.16
1808	334635.04	2135743.79
1809	335644.45	2136284.38
1810	336617.25	2136828.08
1811	337209.95	2137135.26
1812	337560.85	2137332.48
1813	337566.95	2137313.15
1814	337557.50	2137276.23
1815	337568.26	2137254.67
1816	337573.25	2137238.69
1817	337572.65	2137212.29
1818	337560.90	2137173.03
1819	337552.17	2137154.48
1820	337517.55	2137112.42
1821	337503.77	2137062.76
1822	337495.55	2137017.86
1823	337478.76	2136999.10
1824	337453.95	2136981.31
1825	337442.25	2136937.48
1826	337447.55	2136906.63
1827	337457.30	2136880.45
1828	337453.10	2136846.16
1829	337454.09	2136820.94
1830	337451.00	2136810.48
1831	337438.40	2136782.41
1832	337435.70	2136761.62

Номер точки	X	Y
1833	337436.50	2136742.14
1834	337430.41	2136720.05
1835	337428.96	2136699.37
1836	337434.25	2136681.22
1837	337435.30	2136654.87
1838	337441.80	2136633.29
1839	337444.25	2136601.30
1840	337435.95	2136580.28
1841	337437.20	2136545.92
1842	337434.40	2136530.86
1843	337398.75	2136501.80
1844	337388.30	2136477.29
1845	337386.15	2136441.61
1846	337385.15	2136409.40
1847	337368.50	2136396.08
1848	337351.85	2136381.61
1849	337348.15	2136329.81
1850	337331.80	2136308.46
1851	337319.80	2136262.05
1852	337302.10	2136245.21
1853	337277.20	2136236.11
1854	337251.45	2136218.98
1855	337242.16	2136193.37
1856	337252.75	2136157.09
1857	337265.75	2136118.59
1858	337262.07	2136093.19
1859	337244.75	2136067.16
1860	337211.95	2136025.60
1861	337203.65	2136003.46
1862	337203.75	2135971.34
1863	337227.35	2135955.09
1864	337236.60	2135924.49
1865	337230.00	2135887.47
1866	337242.41	2135863.91
1867	337264.52	2135856.77
1868	337285.35	2135853.07
1869	337303.24	2135835.44
1870	337320.40	2135835.03
1871	337355.25	2135768.78
1872	337379.35	2135710.10
1873	337382.01	2135671.14

Номер точки	X	Y
1874	337399.25	2135640.89
1875	337419.15	2135630.22
1876	337453.55	2135630.52
1877	337530.80	2135653.32
1878	337559.45	2135653.33
1879	337587.30	2135645.37
1880	337616.91	2135623.65
1881	337630.90	2135617.34
1882	337643.05	2135599.43
1883	337636.84	2135581.99
1884	337623.30	2135549.30
1885	337628.50	2135502.42
1886	337659.20	2135452.07
1887	337696.05	2135421.46
1888	337707.25	2135399.01
1889	337714.00	2135374.01
1890	337704.65	2135348.38
1891	337702.80	2135308.13
1892	337713.05	2135279.85
1893	337749.05	2135271.03
1894	337787.45	2135256.57
1895	337827.75	2135253.71
1896	337847.50	2135248.77
1897	337903.80	2135216.71
1898	337941.65	2135217.16
1899	337972.15	2135231.05
1900	337993.90	2135261.86
1901	338001.85	2135293.15
1902	338007.65	2135319.77
1903	338021.75	2135342.20
1904	338050.85	2135361.81
1905	338092.30	2135385.35
1906	338121.55	2135402.65
1907	338136.20	2135436.56
1908	338149.22	2135457.79
1909	338174.00	2135469.13
1910	338211.85	2135469.54
1911	338286.45	2135440.57
1912	338317.76	2135432.70
1913	338344.95	2135443.07
1914	338377.55	2135461.59

Номер точки	X	Y
1915	338407.25	2135463.98
1916	338424.05	2135416.95
1917	338473.20	2135394.08
1918	338696.96	2135289.88
1919	339050.75	2135125.15
1920	339757.85	2134802.17
1921	339939.65	2135183.14
1922	340090.45	2135508.38
1923	340341.50	2136048.94
1924	340505.22	2136397.80
1925	340694.00	2136800.01
1926	340990.91	2136765.58
1927	341367.50	2136721.89
1928	341567.40	2136685.84
1929	341797.21	2136520.56
1930	341798.27	2136515.70
1931	341797.15	2136350.66
1932	341797.07	2136338.86
1933	341794.00	2135883.63
1934	341772.10	2135828.19
1935	341888.90	2135767.55
1936	341980.24	2135833.87
1937	342004.15	2135851.23
1938	342185.10	2135970.69
1939	342276.40	2135981.73
1940	343022.24	2136141.25
1941	343048.55	2136132.47
1942	343405.20	2135776.19
1943	343425.43	2135630.17
1944	343435.79	2135555.29
1945	343483.73	2135524.15
1946	343830.50	2135298.90
1947	344067.60	2135566.26
1948	344141.99	2135919.94
1949	344216.07	2136001.17
1950	344383.36	2136184.61
1951	344191.52	2136405.50
1952	344121.36	2136486.30
1953	344248.40	2136488.32
1954	344422.44	2136491.09
1955	344910.25	2136498.85

Номер точки	X	Y
1956	345188.45	2135857.88
1957	345670.10	2136660.66
1958	345673.19	2136665.81
1959	345679.52	2136676.37
1960	345684.17	2136684.11
1961	345746.15	2136787.42
1962	345801.45	2137079.07
1963	345937.23	2137865.74
1964	345938.30	2137871.92
1965	346057.75	2138563.94
1966	346118.01	2138980.63
1967	346772.20	2139020.34
1968	346762.70	2138055.90
1969	346761.80	2137892.65
1970	346652.55	2137866.98
1971	346649.36	2137857.12
1972	346635.33	2137813.97
1973	346597.45	2137697.33
1974	346661.70	2137629.35
1975	346747.40	2137577.26
1976	346746.53	2137545.21
1977	346744.61	2137474.37
1978	346741.73	2137368.19
1979	346734.65	2137107.87
1980	346818.04	2136746.79
1981	346952.09	2136166.35
1982	347681.55	2136239.95
1983	347999.90	2136271.84
1984	348192.06	2135973.27
1985	348393.55	2136059.95
1986	349347.10	2136050.13
1987	349774.94	2136037.98
1988	349783.71	2136037.73
1989	349837.15	2136291.02
1990	350462.71	2136834.68
1991	351336.51	2137256.29
1992	351600.25	2136353.03
1993	351045.16	2134705.90
1994	351407.50	2133579.59
1995	351413.40	2133560.83
1996	351450.31	2133461.58

Номер точки	X	Y
1997	351671.34	2132766.20
1998	351678.56	2132743.49
1999	351915.35	2131998.50
2000	352122.66	2131824.50
2001	352461.80	2131506.68
2002	352660.31	2131331.87
2003	352722.52	2131277.10
2004	352927.45	2131096.65
2005	352990.40	2131040.34
2006	353273.02	2130909.19
2007	353565.60	2130319.84
2008	353678.00	2130138.35
2009	353821.55	2129842.30
2010	353841.25	2129786.17
2011	353863.95	2129684.34
2012	353882.05	2129673.84
2013	353901.66	2129649.53
2014	353908.20	2129635.84
2015	353909.95	2129623.25
2016	353915.70	2129613.68
2017	353921.70	2129608.33
2018	353956.70	2129603.83
2019	353963.25	2129606.63
2020	353970.90	2129613.42
2021	353994.51	2129617.59
2022	354003.95	2129621.15
2023	354009.04	2129628.45
2024	354010.70	2129642.30
2025	354016.10	2129647.32
2026	354027.10	2129653.24
2027	354039.11	2129655.65
2028	354052.05	2129655.18
2029	354063.58	2129658.40
2030	354078.35	2129669.48
2031	354093.65	2129672.44
2032	354128.50	2129658.14
2033	354145.80	2129648.69
2034	354165.15	2129617.22
2035	354167.00	2129602.90
2036	354174.83	2129594.20
2037	354184.26	2129589.90

Номер точки	X	Y
2038	354197.85	2129590.09
2039	354210.20	2129597.92
2040	354220.85	2129611.75
2041	354244.95	2129661.19
2042	354261.40	2129690.90
2043	354275.66	2129712.17
2044	354282.50	2129717.47
2045	354290.38	2129718.88
2046	354298.20	2129717.15
2047	354312.15	2129703.37
2048	354316.15	2129678.28
2049	354323.56	2129671.93
2050	354333.70	2129672.80
2051	354346.66	2129678.17
2052	354382.65	2129717.50
2053	354395.81	2129735.80
2054	354405.10	2129752.49
2055	354415.21	2129778.17
2056	354428.10	2129788.94
2057	354441.90	2129793.10
2058	354451.55	2129787.07
2059	354459.15	2129756.53
2060	354460.66	2129680.29
2061	354457.21	2129654.06
2062	354465.23	2129630.29
2063	354471.65	2129620.50
2064	354479.75	2129615.63
2065	354494.75	2129611.93
2066	354530.65	2129605.99
2067	354584.30	2129600.65
2068	354619.10	2129592.60
2069	354635.10	2129593.50
2070	354694.91	2129623.69
2071	354709.60	2129635.17
2072	354718.75	2129645.37
2073	354725.82	2129660.70
2074	354724.40	2129673.56
2075	354710.80	2129697.99
2076	354702.55	2129705.34
2077	354679.95	2129711.43
2078	354669.25	2129717.42

Номер точки	X	Y
2079	354663.35	2129729.06
2080	354662.60	2129745.69
2081	354674.00	2129761.84
2082	354706.05	2129791.21
2083	354763.85	2129833.80
2084	354788.16	2129849.88
2085	354798.00	2129854.07
2086	354809.01	2129844.96
2087	354820.00	2129832.72
2088	354835.16	2129829.23
2089	354872.60	2129846.10
2090	354880.65	2129852.93
2091	354883.76	2129867.03
2092	354884.81	2129885.63
2093	354882.56	2129894.07
2094	354874.17	2129911.53
2095	354875.33	2129918.06
2096	354883.96	2129933.55
2097	354887.05	2129943.90
2098	354894.85	2129951.54
2099	354914.08	2129959.89
2100	354936.00	2129978.59
2101	354944.10	2129978.97
2102	354949.75	2129973.98
2103	354952.95	2129967.24
2104	354961.02	2129927.35
2105	354952.75	2129901.55
2106	354950.40	2129878.51
2107	354952.47	2129868.80
2108	354960.41	2129865.19
2109	355006.35	2129864.10
2110	355011.30	2129865.57
2111	355012.05	2129871.45
2112	355009.95	2129890.72
2113	355017.70	2129894.63
2114	355022.96	2129894.43
2115	355052.88	2129882.59
2116	355062.40	2129874.47
2117	355062.90	2129868.26
2118	355060.45	2129861.88
2119	355053.40	2129851.15

Номер точки	X	Y
2120	355052.82	2129841.12
2121	355059.35	2129839.93
2122	355078.10	2129849.74
2123	355095.70	2129861.56
2124	355103.50	2129869.42
2125	355105.60	2129874.51
2126	355102.95	2129881.49
2127	355104.10	2129889.04
2128	355109.50	2129904.09
2129	355115.34	2129908.51
2130	355124.15	2129907.67
2131	355131.15	2129904.62
2132	355152.45	2129880.98
2133	355162.46	2129871.60
2134	355168.85	2129868.13
2135	355174.10	2129867.54
2136	355179.85	2129869.45
2137	355183.65	2129875.47
2138	355182.96	2129891.17
2139	355186.34	2129896.64
2140	355192.41	2129896.90
2141	355208.30	2129876.56
2142	355216.44	2129855.87
2143	355214.75	2129848.68
2144	355206.00	2129839.74
2145	355196.40	2129813.13
2146	355192.17	2129806.77
2147	355192.45	2129800.62
2148	355205.50	2129787.26
2149	355219.70	2129785.61
2150	355243.15	2129787.30
2151	355248.30	2129791.74
2152	355254.20	2129801.56
2153	355260.85	2129797.94
2154	355266.63	2129781.69
2155	355268.05	2129770.07
2156	355270.20	2129765.46
2157	355279.54	2129761.40
2158	355289.70	2129753.67
2159	355297.40	2129755.63
2160	355303.61	2129751.54

Номер точки	X	Y
2161	355307.61	2129745.39
2162	355313.25	2129727.17
2163	355313.25	2129705.59
2164	355307.65	2129678.45
2165	355309.86	2129657.30
2166	355313.60	2129648.54
2167	355318.20	2129644.20
2168	355325.32	2129644.52
2169	355337.05	2129648.12
2170	355345.30	2129655.94
2171	355350.71	2129658.29
2172	355372.00	2129674.80
2173	355392.95	2129671.01
2174	355396.51	2129667.28
2175	355396.86	2129652.39
2176	355393.85	2129643.33
2177	355384.66	2129619.74
2178	355366.70	2129589.44
2179	355367.69	2129583.24
2180	355388.75	2129569.58
2181	355398.33	2129560.71
2182	355400.41	2129547.72
2183	355395.60	2129539.40
2184	355388.20	2129537.46
2185	355362.70	2129535.38
2186	355351.46	2129532.93
2187	355345.97	2129529.70
2188	355345.11	2129521.92
2189	355349.32	2129514.99
2190	355376.05	2129497.04
2191	355382.60	2129495.70
2192	355396.51	2129497.28
2193	355406.60	2129495.79
2194	355408.20	2129481.27
2195	355407.93	2129454.58
2196	355415.35	2129444.93
2197	355453.95	2129422.34
2198	355472.20	2129406.29
2199	355518.95	2129375.93
2200	355528.30	2129362.72
2201	355556.03	2129343.19

Номер точки	X	Y
2202	355577.95	2129332.80
2203	355602.80	2129327.41
2204	355611.90	2129320.05
2205	355620.20	2129308.41
2206	355623.05	2129273.51
2207	355625.95	2129266.50
2208	355632.61	2129262.91
2209	355638.70	2129264.15
2210	355660.50	2129284.57
2211	355670.70	2129288.27
2212	355674.25	2129281.93
2213	355674.65	2129272.56
2214	355664.10	2129247.76
2215	355652.03	2129225.83
2216	355641.95	2129219.55
2217	355625.95	2129214.63
2218	355597.76	2129211.28
2219	355585.86	2129205.37
2220	355556.10	2129183.27
2221	355475.71	2129165.92
2222	354972.20	2129057.46
2223	354420.20	2128931.36
2224	354382.64	2128369.65
2225	354414.62	2128171.79
2226	354421.41	2128129.74
2227	354443.05	2127995.79
2228	354527.86	2127772.13
2229	354564.75	2127671.11
2230	354592.90	2127385.25
2231	354602.61	2127115.11
2232	354596.45	2126963.82
2233	354620.04	2126087.37
2234	354637.40	2126043.80
2235	354656.10	2125956.76
2236	354628.85	2125885.54
2237	354580.90	2125684.48
2238	354563.11	2125639.07
2239	354542.87	2125591.60
2240	354522.30	2125541.94
2241	354522.25	2125444.46
2242	354560.75	2125176.91

Номер точки	X	Y
2243	354558.86	2125121.87
2244	354487.67	2124855.23
2245	354504.40	2124814.73
2246	354656.15	2124729.10
2247	354677.42	2124626.21
2248	354690.50	2124562.98
2249	354826.60	2124425.86
2250	354855.40	2124427.11
2251	355365.12	2124084.66
2252	355370.69	2124080.92
2253	355464.70	2124017.76
2254	355681.75	2123168.73
2255	355751.20	2122858.54
2256	355621.46	2122445.85
2257	355431.35	2122132.24
2258	355175.77	2121175.79
2259	355169.71	2121153.13
2260	355115.66	2120950.83
2261	355062.40	2120696.50
2262	354923.25	2120109.28
2263	354916.20	2120084.29
2264	356360.40	2118990.38
2265	356381.52	2118986.11
2266	356396.39	2118944.01
2267	356538.45	2118839.58
2268	356603.10	2118593.66
2269	356640.02	2118467.77
2270	356691.40	2118292.53
2271	357048.88	2117994.45
2272	357377.07	2118359.52
2273	357717.88	2118128.56
2274	357840.16	2118057.67
2275	358096.42	2117908.71
2276	358090.34	2117858.17
2277	358085.89	2117816.23
2278	358068.65	2117682.91
2279	358027.02	2117392.34
2280	357980.56	2116973.10
2281	357989.98	2116829.26
YT52 (1)	358219.50	2116822.99

Площадь муниципального образования Тверской области Фировский муниципальный округ составляет 174945,9 га.